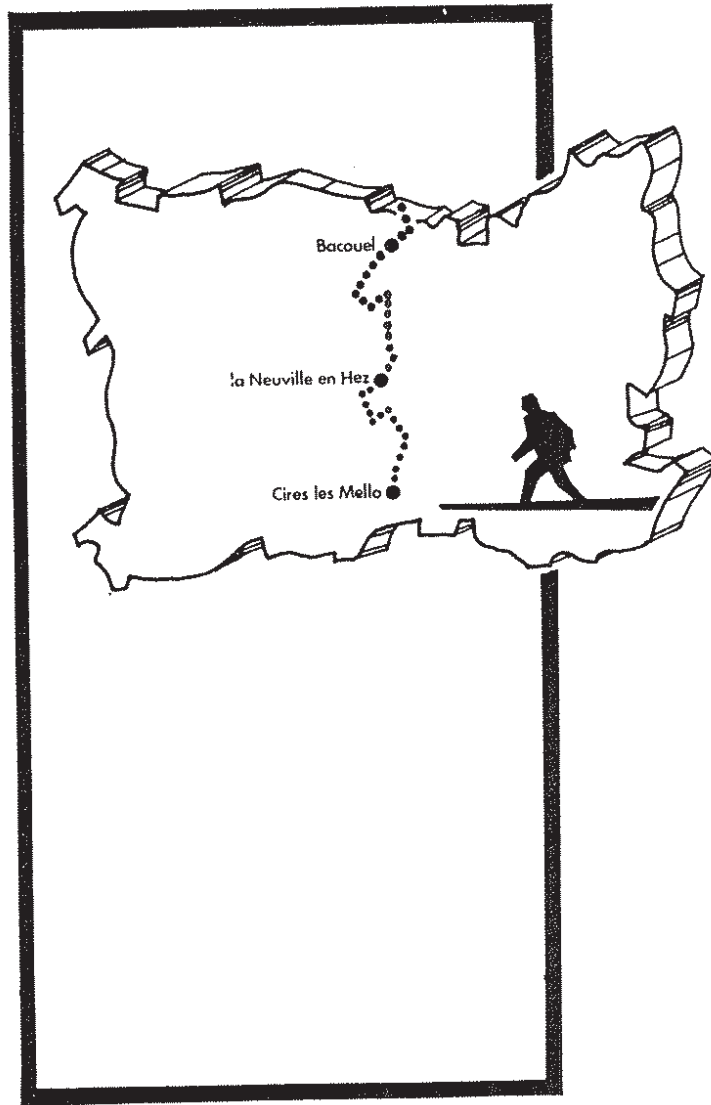


**. GR 124**

**sentier de grande randonnée  
BRUXELLES.PARIS**




## SENTIER DE GRANDE RANDONNEE BRUXELLES - PARIS

*Ce sentier fait partie de l'itinéraire qui permet de relier BRUXELLES à PARIS.*

*Au Nord, il se sépare du GR 121 (BOULOGNE-sur-MER - BRUXELLES) dans la région de FREVENT (Pas-de-Calais). Il traverse, dans la Somme, les régions de DOULLENS et de LUCHEUX pour arriver sur CORBIE et la Vallée de la NOYE.*

*Le GR 124 pénètre dans l'Oise au voisinage de ROCQUENCOURT par le très beau chemin qui relie FOLLEVILLE (Somme) à ROCQUENCOURT. En l'empruntant du Nord au Sud les sites les plus remarquables sont les suivants : le point de vue de MESNIL-SAINT-FIRMIN sur BACOUEL, la voie romaine de SOISSONS à AMIENS, le panorama de BEAUVOIR sur BRETEUIL et sur VENDEUIL-CAPLY, la descente sur SAINT-ANDRE-FARIVILLERS, le vallon mystérieux de Noirvaux, la Vallée de la Brèche par LA NEUVILLE-SAINT-PIERRE, REUIL et MONTREUIL-sur-BRECHE, le Vallon de BUCAMP à BOISAUBERT, la jolie courbe en descente sur BULLES, LITZ, la forêt de HEZ-FROIDMONT et son vieux chemin de lisière aux belles trouées sur BRESLES et le Mont César.*

*Le sentier contourne la forêt de HEZ-FROIDMONT par le Sud pour atteindre le haut lieu du Mont de HERMES, site antique aux lointains mélancoliques, qui domine le Pays de Thelle.*

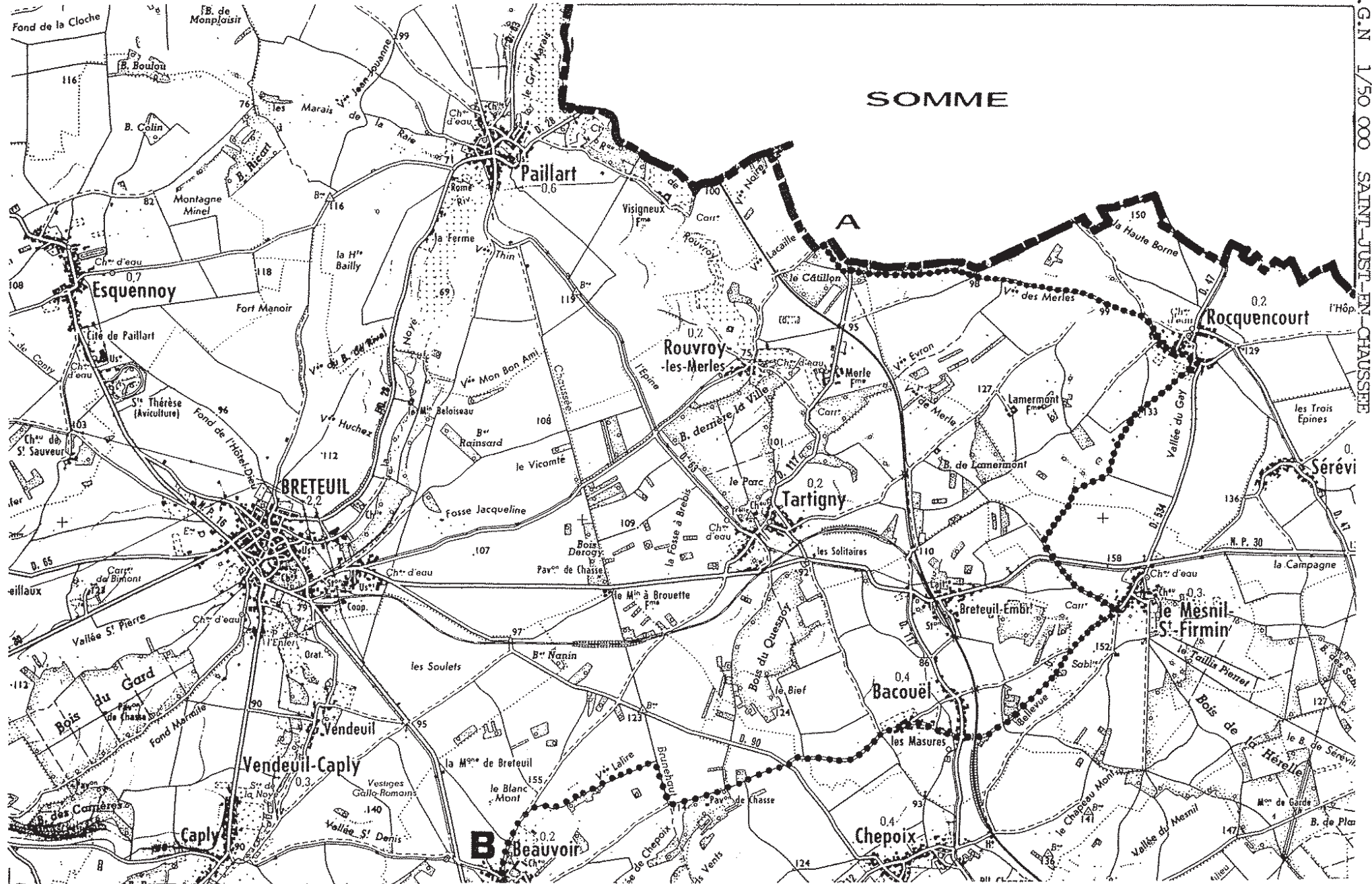


*Après FAY-sous-BOIS, le sentier pénètre en forêt par une cavée rustique. Il ondule, monte et descend jusqu'au poteau de la Verrière pour arriver à FILLERVAL.*

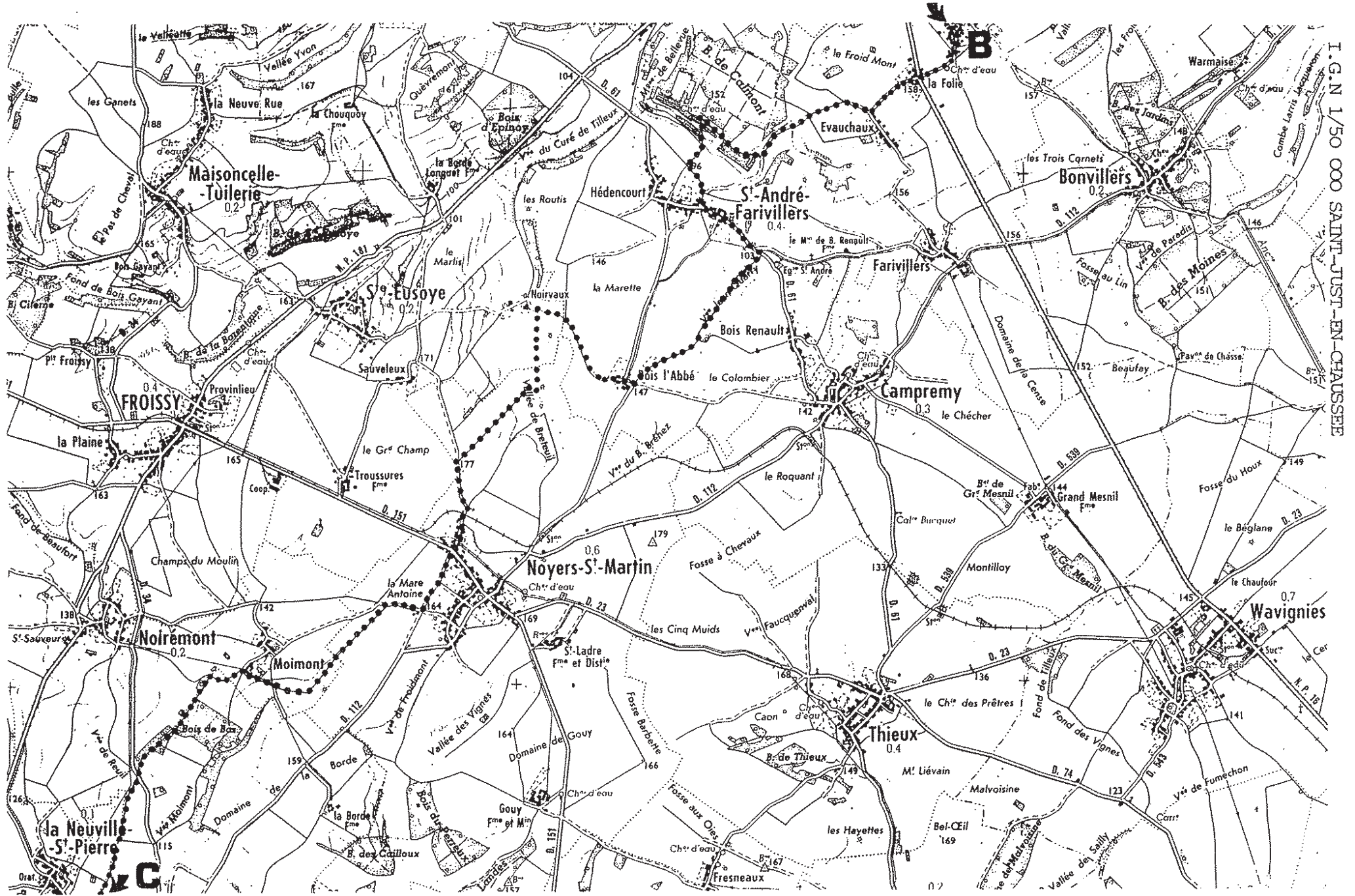
*En empruntant le chemin des Vaches, on gagne de nouveau les hauteurs pour redescendre sur THURY-sous-CLERMONT que l'on traverse. Un chemin pittoresque et rocailleux conduit ensuite à ANSACQ par une très belle descente. On suivra ensuite une petite route jusqu'au vieux château aux tuiles chatoyantes que borde un grand étang. Par le chemin de la Garde, on rejoint la bordure du plateau jusqu'à Mérard. Le chemin dit "de Rousseloy" traverse le CD 137 et se poursuit à travers champ jusqu'au village du même nom. On le quittera pour se diriger ensuite sur SAINT-CLAUDE par le chemin du DELUGE, les Blucalières et le Bois d'ARCY.*

*De SAINT-CLAUDE à CIRES-LES-MELLO, l'itinéraire traverse le Thérain et rejoint le GR 11. Les liaisons existant entre le GR 11 et le GR 1 permettent de rejoindre PARIS par la Porte de Saint-Cloud.*

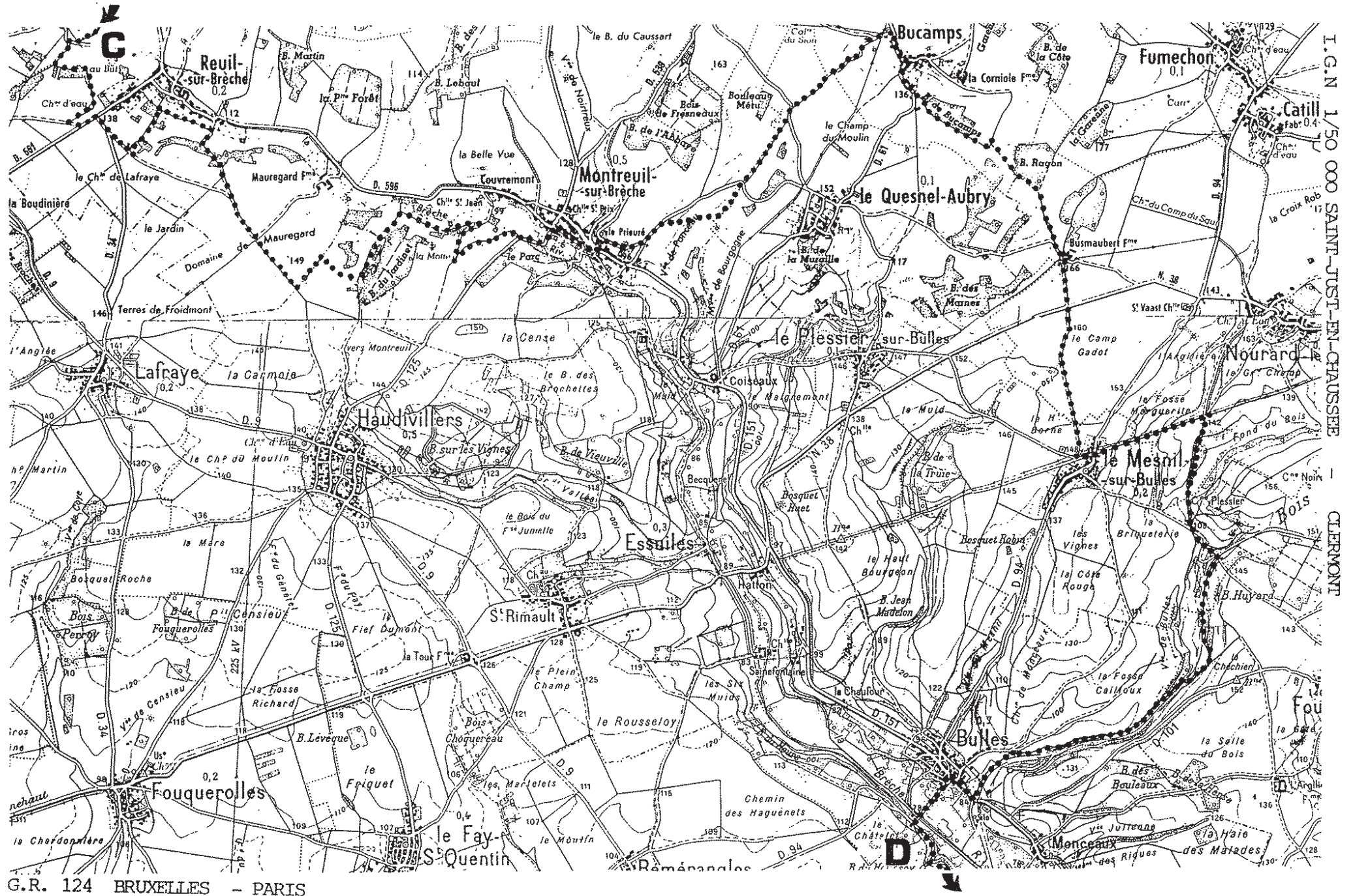
*Dans le département, le sentier GR 124 représente un parcours de 140 km.*







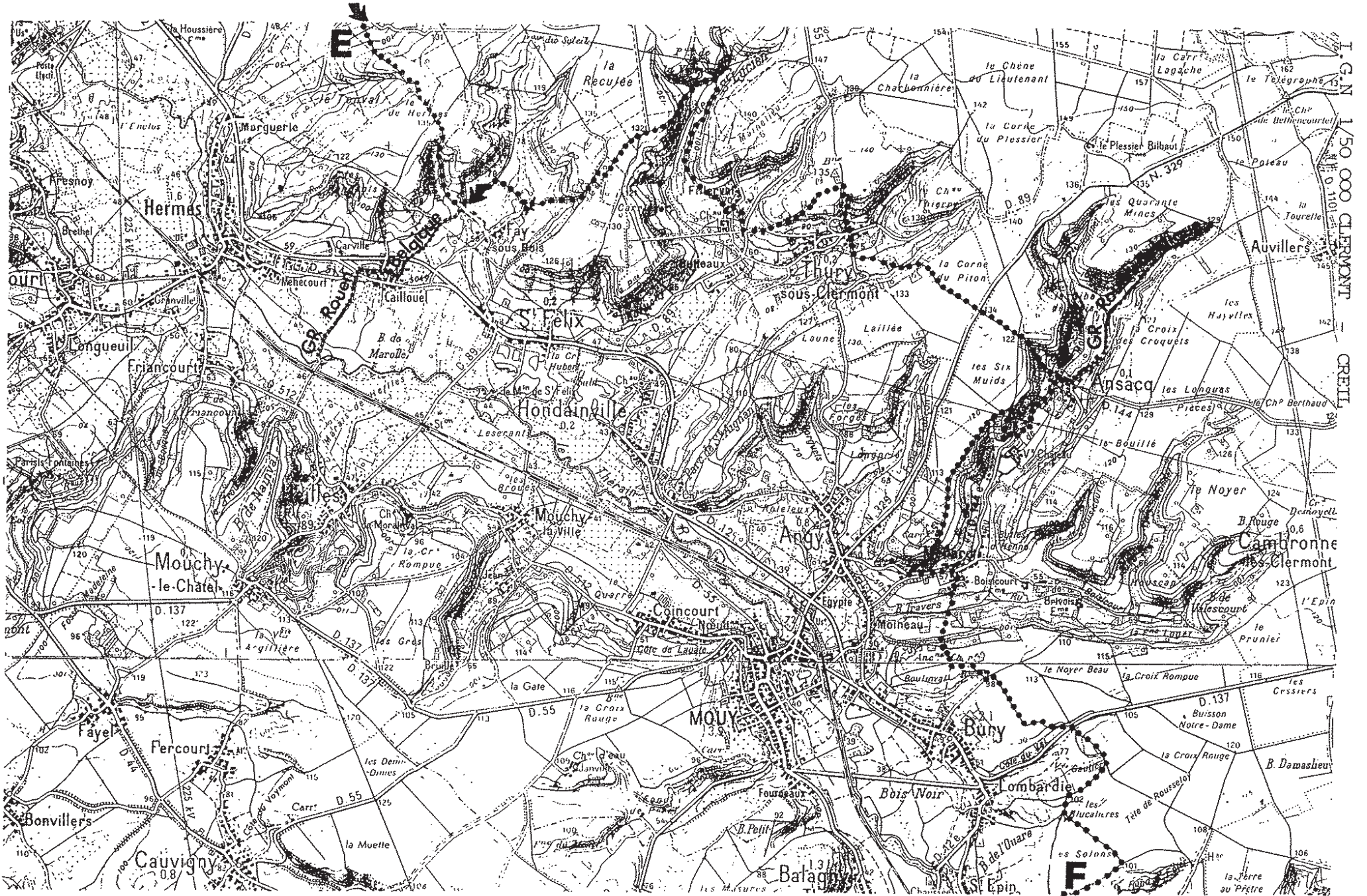
Extrait du Plan départemental de tourisme pédestre adopté  
par délibération du Conseil général de l'Oise du 18 janvier 1990 43



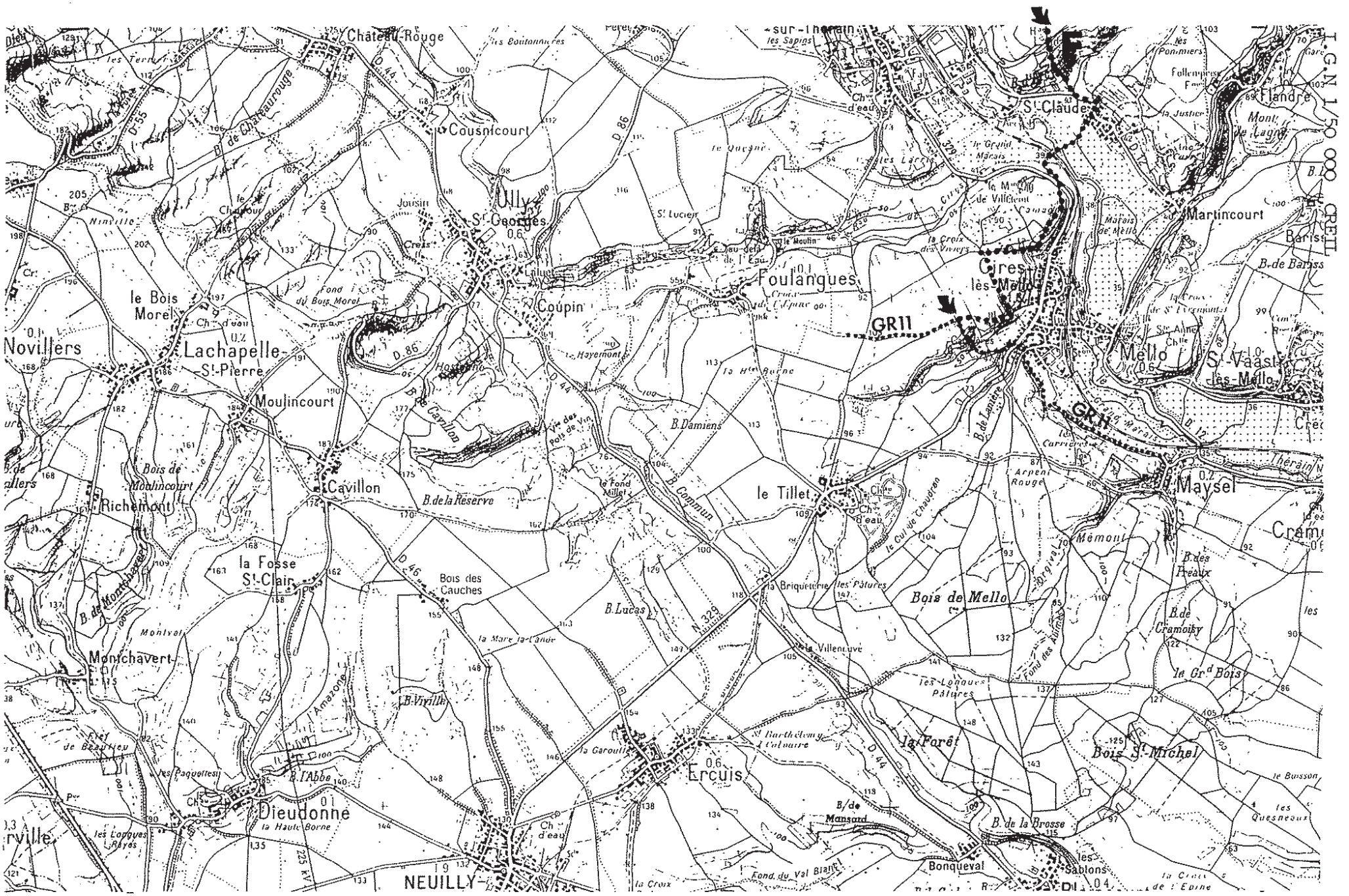










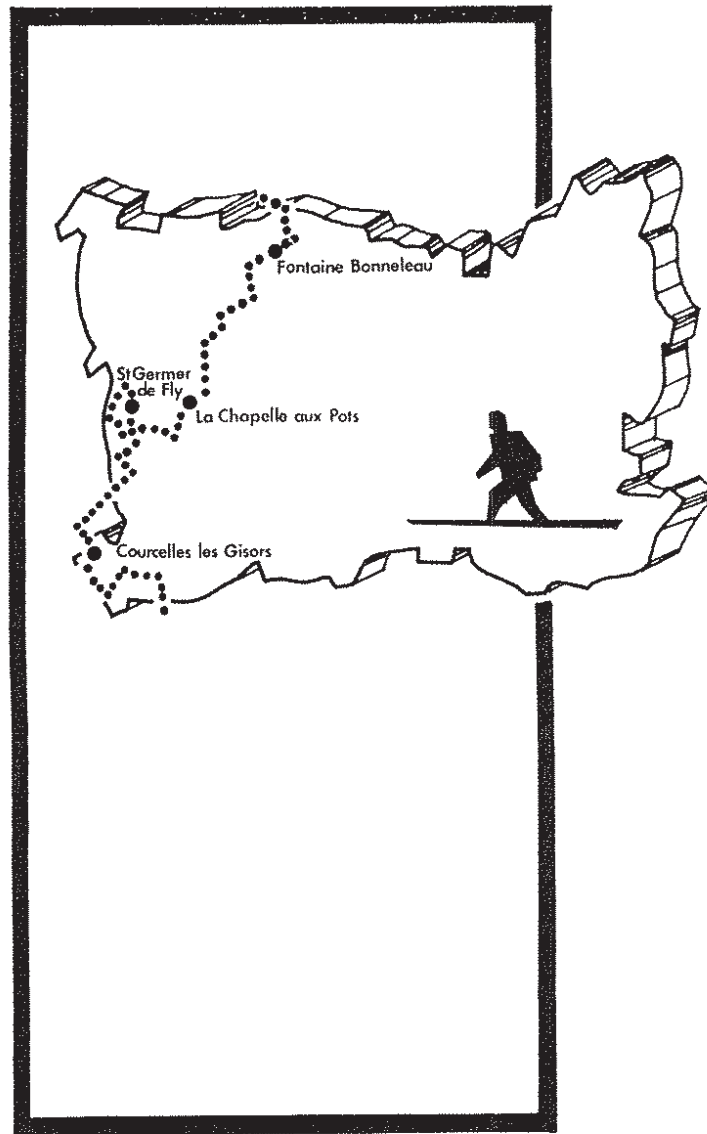




**.GR 125**

**sentier de grande randonnée  
SAINT VALERY.HENDAYE**

## SENTIER DE GRANDE RANDONNEE SAINT VALERY - HENDAYE



*Ce sentier relie SAINT-VALERY à HENDAYE. Son parcours, dans le département de l'Oise, est de 140 km. Il y traverse 5 régions différentes : le Pays Picard, le Beauvaisis, le Pays de Bray, la Normandie et le Vexin.*

*En venant de la Somme, le GR 125 pénètre dans le département à CROISSY-sur-GELLE et conduit à FONTAINE-BONNELEAU par un chemin qui longe la Vallée. Un léger crochet à l'Est vers BLANCFOSSE permet de découvrir ce village très caractéristique de cette région calcaire.*

*Après FONTAINE-BONNELEAU, le sentier suit le Vallon du Mesnil, traverse la Grande Forêt et rejoint le chemin de LAVACQUERIE à CATHEUX, village curieusement groupé autour d'un monticule qui porte un calvaire.*

*L'itinéraire du GR 125 quitte ensuite la Vallée de la Celle par le Bois du Camp Jourdain pour gagner le Plateau Picard et le village d'HETOMESNIL typique de cette région avec sa ceinture bocagère au milieu des champs. Après HETOMESNIL, le sentier se dirige plein Sud vers LIHUS, franchit la RN 30 et retrouve l'intimité d'un vallon solitaire qui conduit à BLICOURT et OUDEUIL.*

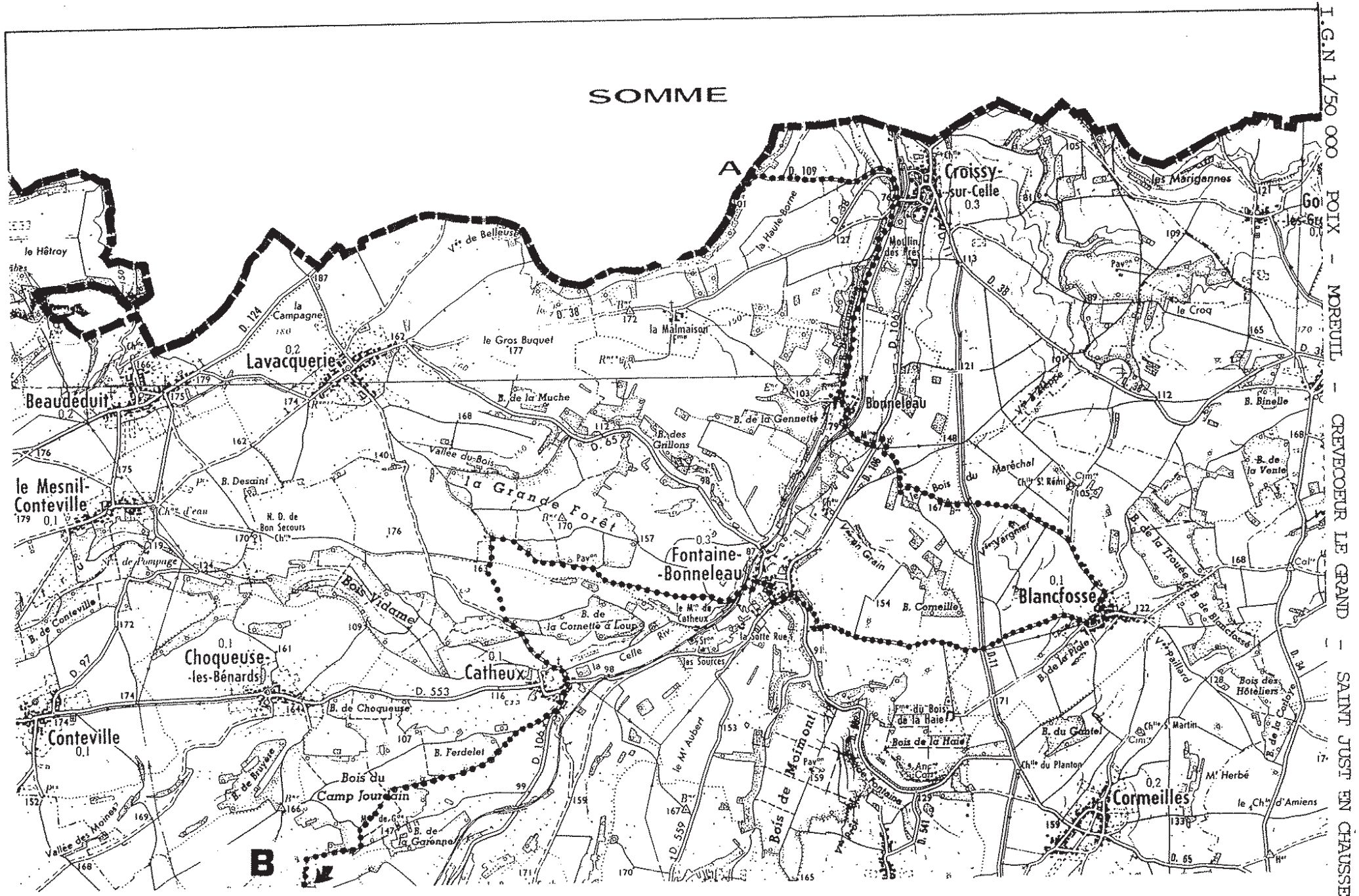
*Le GR 125 franchit le Petit Thérain un peu en amont de SAINT-OMER-EN-CHAUSSEE au Moulin des Forges. Par une belle montée, on atteint le Plateau de VILLERS-sur-BONNIERES pour se diriger ensuite vers MOIMONT et BONNIERES où le sentier franchit le Thérain, qui forme ici frontière entre la Picardie et la Normandie.*

Descendant plus au Sud, le GR 125 passe à LHERAULE et conduit à travers une zone particulièrement accidentée jusqu'à LACHAPELLE-AUX-POTS. Peu après le sentier franchit l'Avelon et gagne le Pays de Bray, région relativement élevée parcourue de petites vallées profondes et couvertes de bois et de champs. A la côte de SAINT-AUBIN-EN-BRAY (230 m), on aura une vue très étendue de GOURNAY à BEAUVAIS et sur les environs de SAINT-GERMAIN-LA-POTERIE.

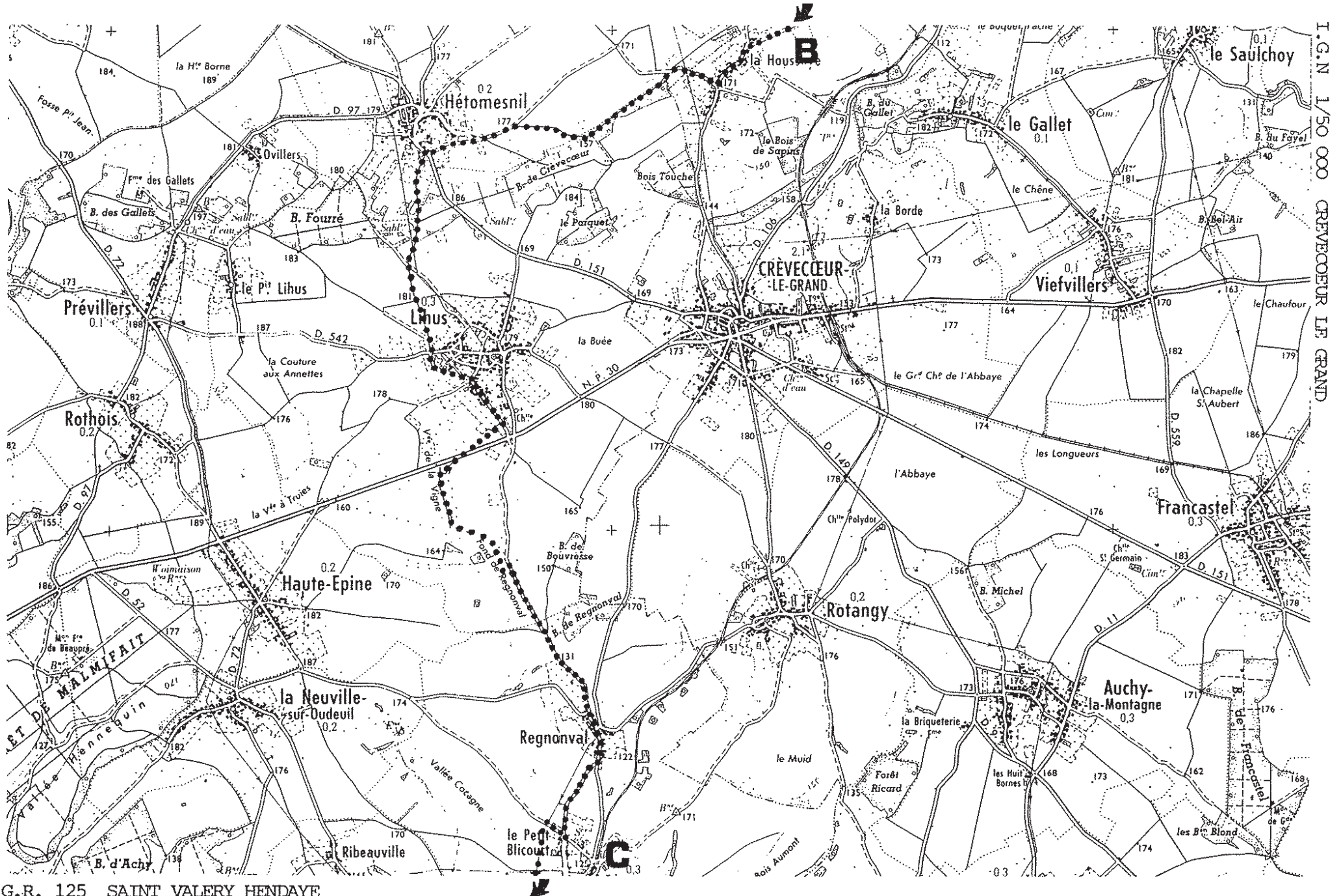
Le sentier quitte ensuite LALANDELLE pour traverser la forêt solitaire du Thelle et rejoindre LALANDE-EN-SON. Il forme ensuite une boucle par PUISEUX-EN-BRAY et ST-GERMER-DE-FLY, ce qui permet de visiter la magnifique abbatale à SAINT-GERMER-DE-FLY.

On gagne ensuite SERIFONTAINE, FLAVACOURT et ERAGNY-sur-EPTE où PISSARO a souvent planté son chevalet.

Une légère incursion dans le département de l'Eure permet d'éviter la traversée de GISORS avant de pénétrer dans le Vexin. Là le sentier passe à BOURY-EN-VEXIN dont le château mérite une visite, à PARNES et MONTJAVOULT. Une agréable descente conduit ensuite à MONTAGNY-EN-VEXIN et SERANS en traversant le Bois de la Molière sur son chemin de crête. Le GR 125 rejoint le GR 11 au Moulin de NUCOURT près d'une fontaine abondante qui sort du rocher.

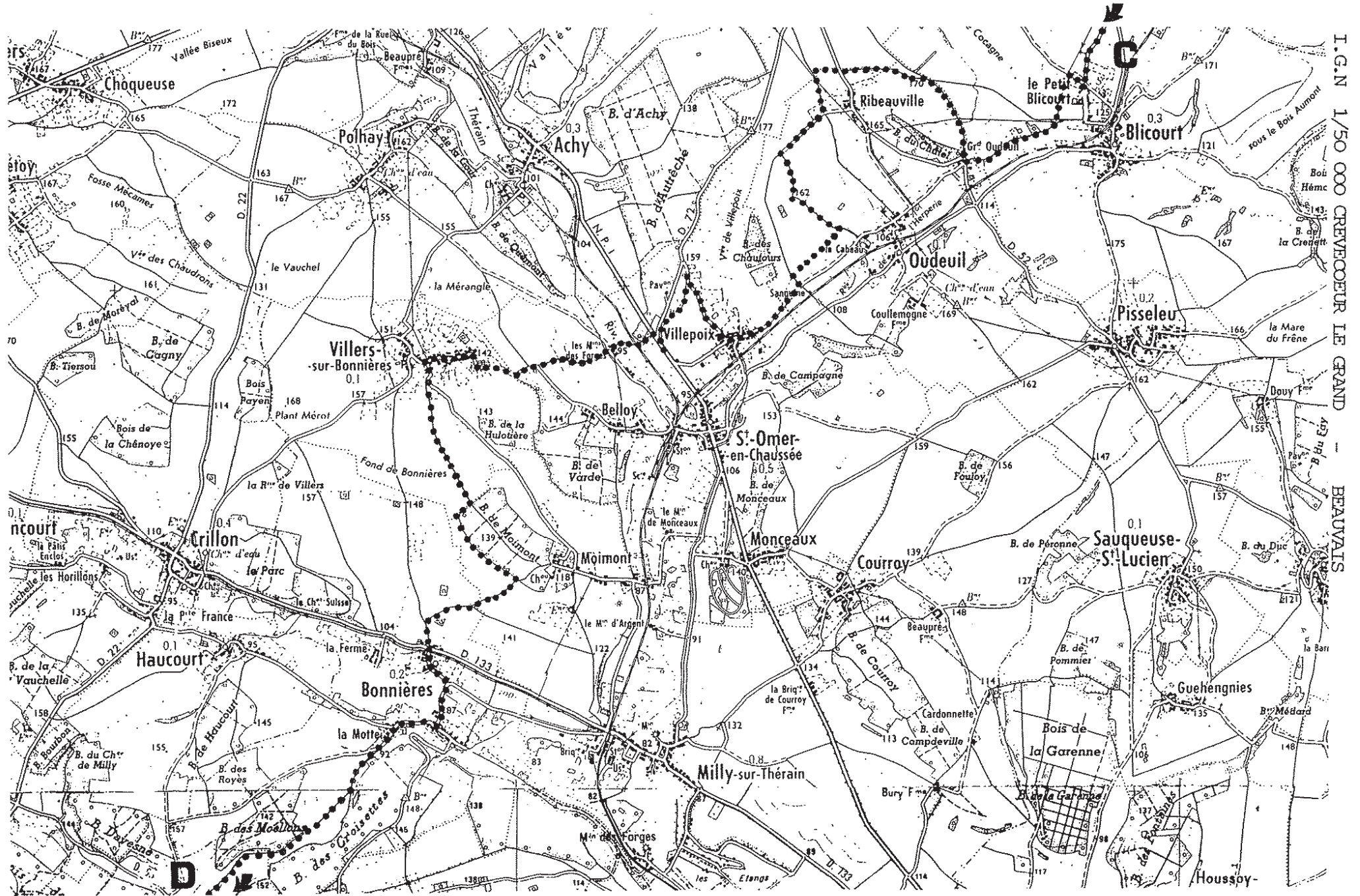




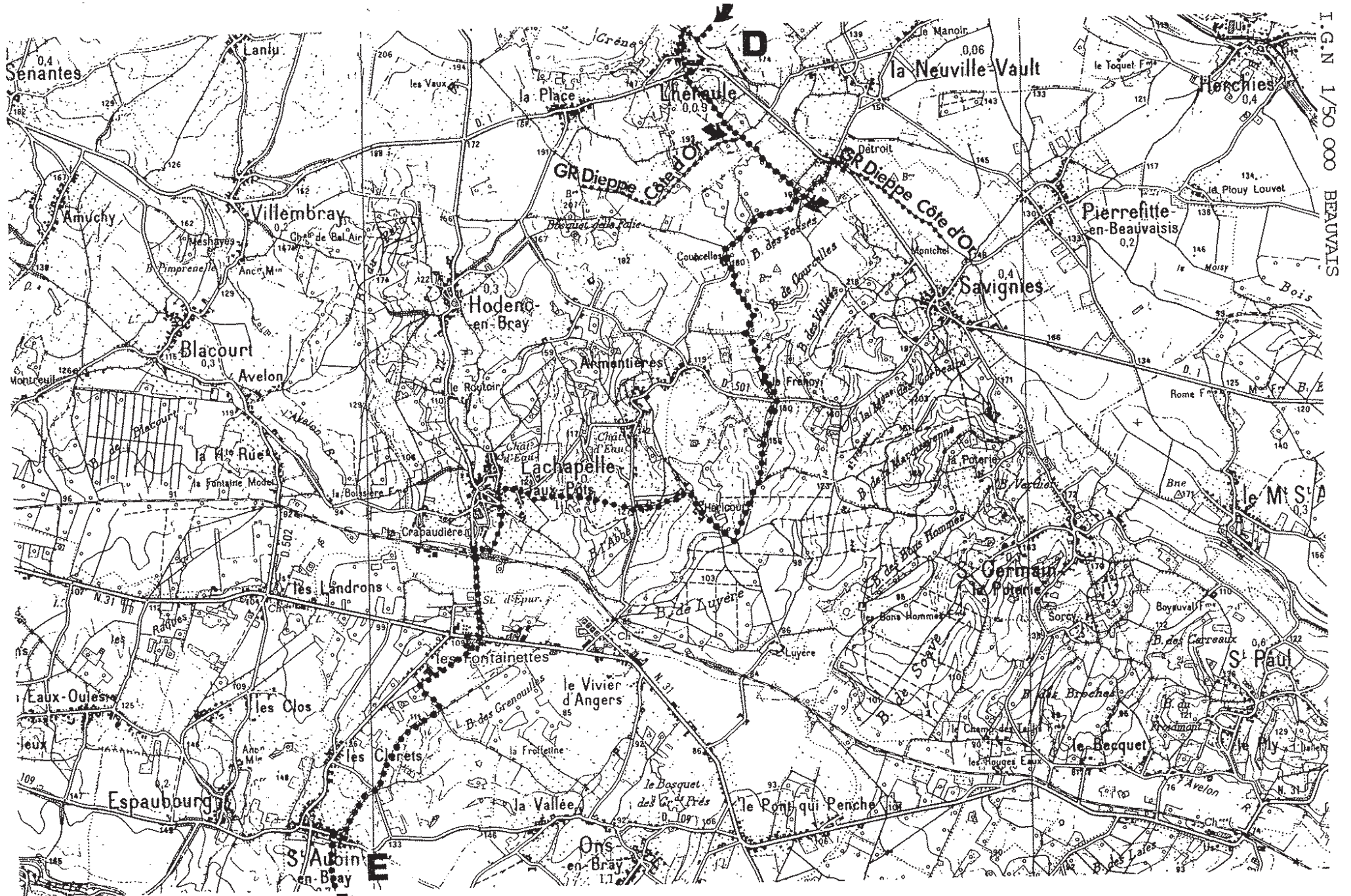


I.G.N. 1/50 000 CRÈVECOEUR LE GRAND



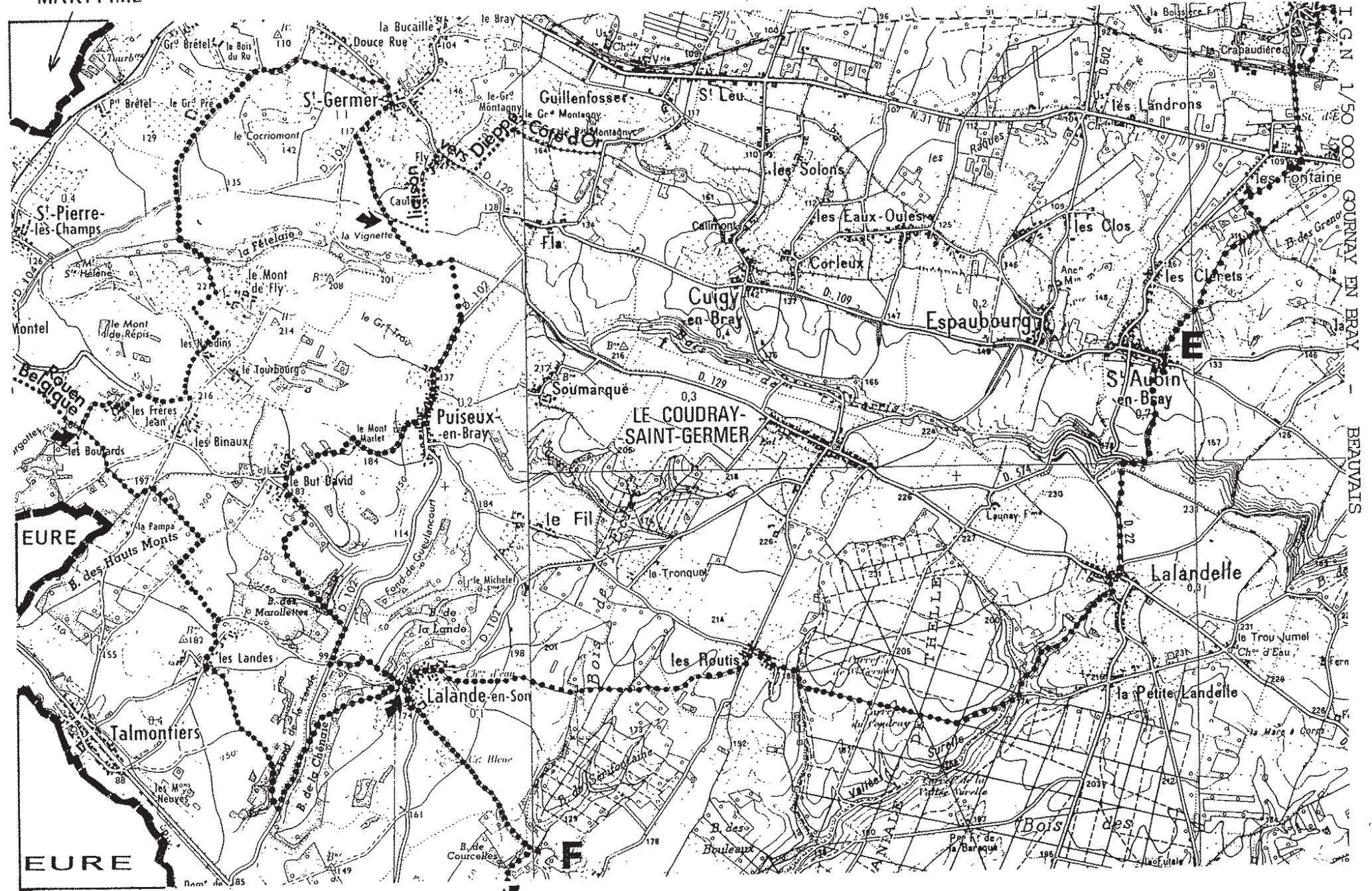








SEINE MARITIME

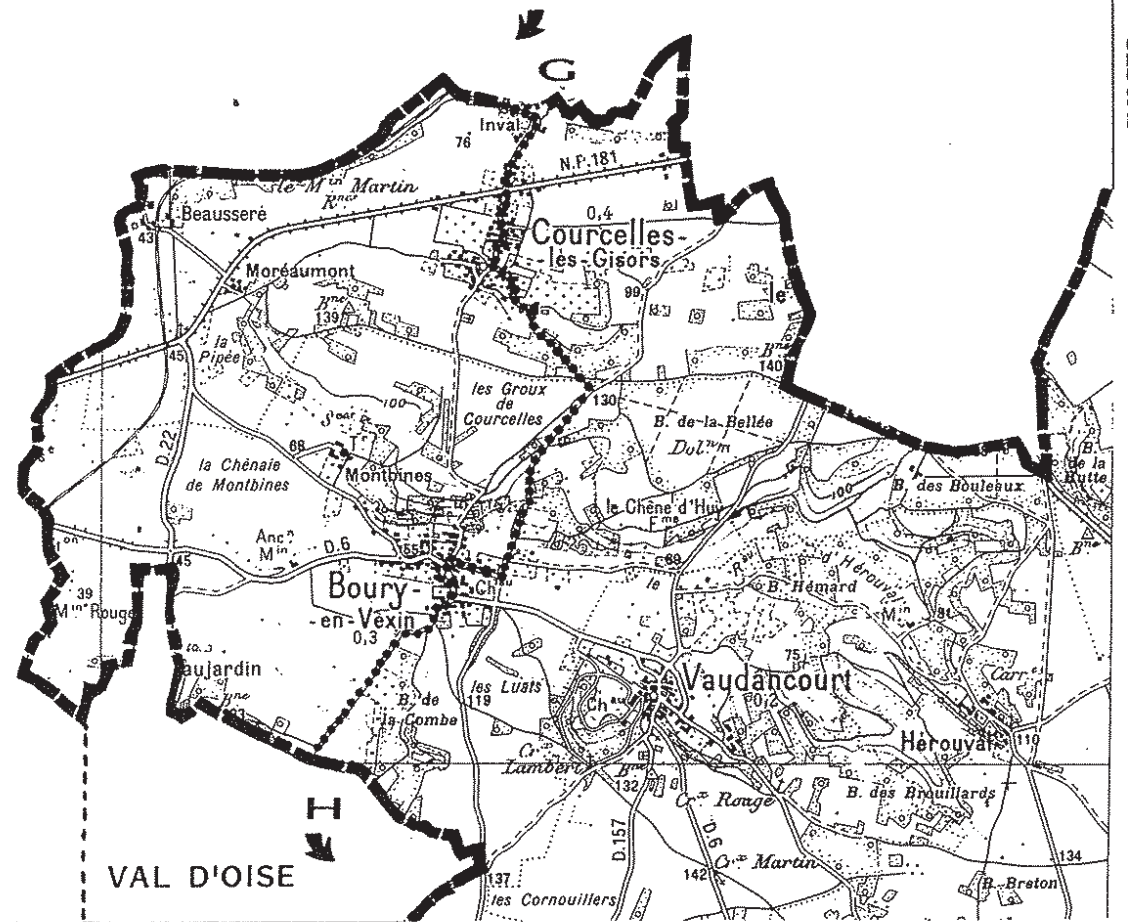




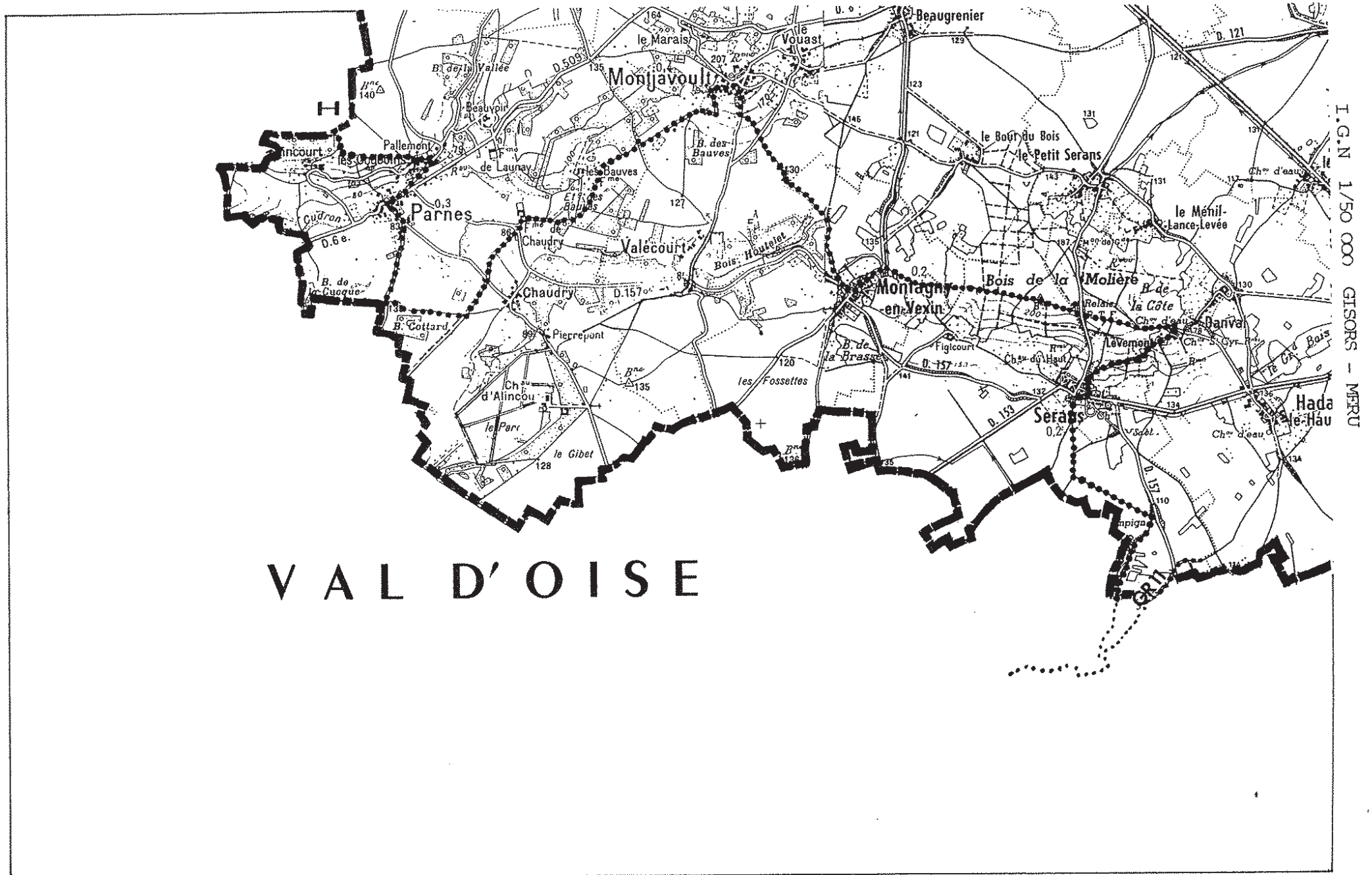


EURE

I.G.N 1/50 000 GISORS







**sentier de grande randonnée  
DIEPPE - COTE D'OR**

## SENTIER DE GRANDE RANDONNEE DIEPPE - COTE D'OR

En venant de la Seine Maritime, cet itinéraire pénètre dans le département à CANNY-sur-THERAIN. Il suit la Haute Vallée du Thérain en empruntant des chemins qui dominent la rivière ; le paysage est typiquement normand avec de beaux herbages.

A ESCAMES, ce sentier quitte la Vallée pour parcourir la très agréable région située entre GERBEROY, SAVIGNIES et LE MONT-SAINT-ADRIEN. Il contourne ensuite le grand plateau situé au Sud de BEAUVAIS, puis il suit sur une crête la voie romaine qui reliait BEAUVAIS à PARIS avant de rejoindre SAINTE-GENEVIEVE après une succession de vallonnements du sommet desquels le paysage offre des perspectives variées sur le Pays de Bray et la Vallée du Thérain.

Après SAINTE-GENEVIEVE, on descend dans la jolie Vallée de CIREs par BONVILLERS, CAUVIGNY et ULLY-SAINT-GEORGES où l'on retrouve le GR 11.

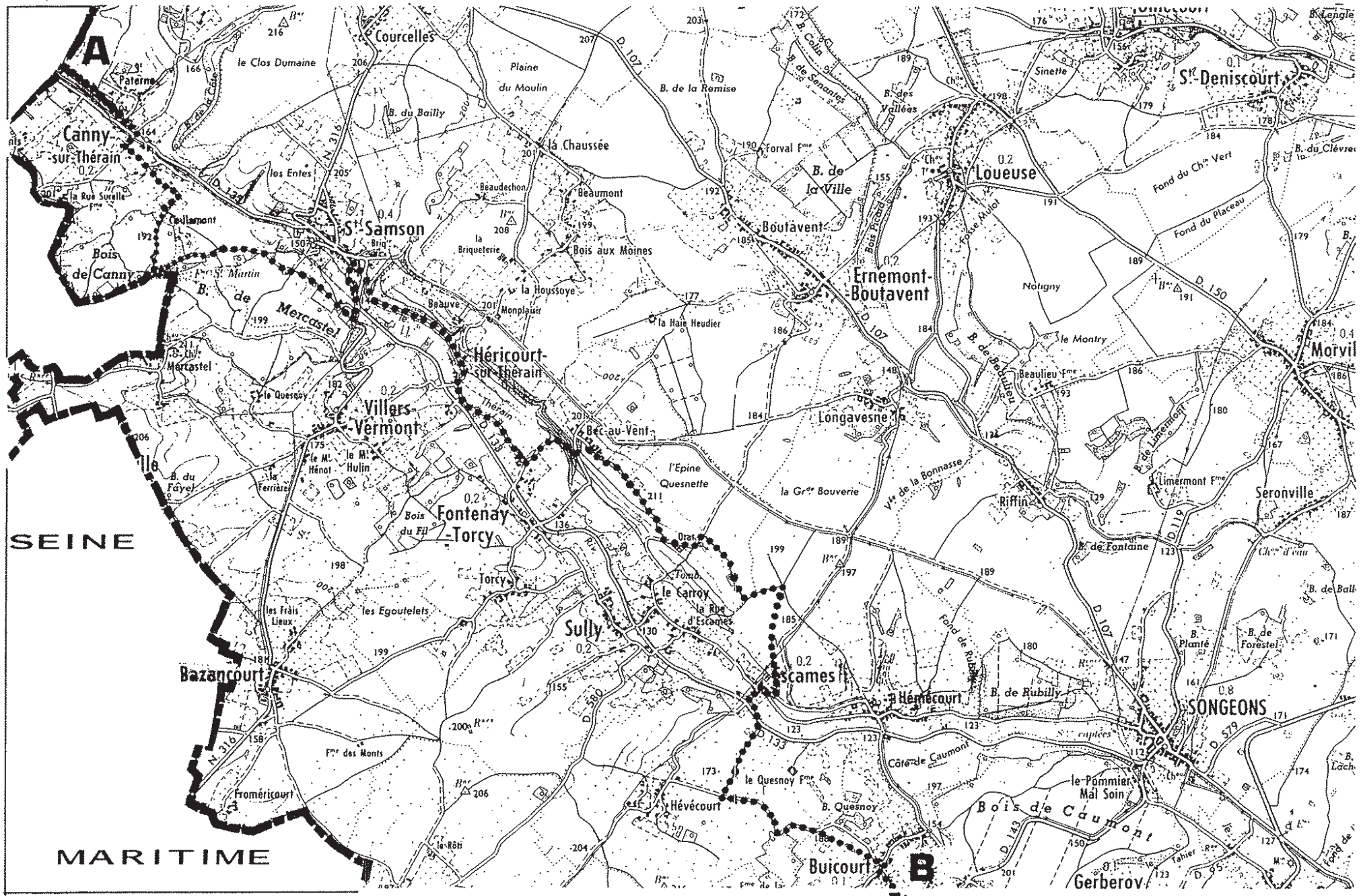
Le tracé du GR DIEPPE - COTE D'OR se confond avec celui du GR 11 entre CIREs-LES-MELLO et le Carrefour de la Plate Garenne en Forêt d'ERMENONVILLE.

Dans la forêt d'ERMENONVILLE le GR 126 s'écarte du GR 11. Il passe par BOREST et MONTEPILLOY. Par un chemin dominant la plaine, il gagne le Bois du Roi, réplique de la Forêt de FONTAINEBLEAU qui offre le même sol, la même végétation et les mêmes rochers.

De LEVIGNEN, on gagne BARGNY, CUVERGNON et ANTILLY. Ensuite, par le Vallon de la Grivette, on rejoint BOULLARE.

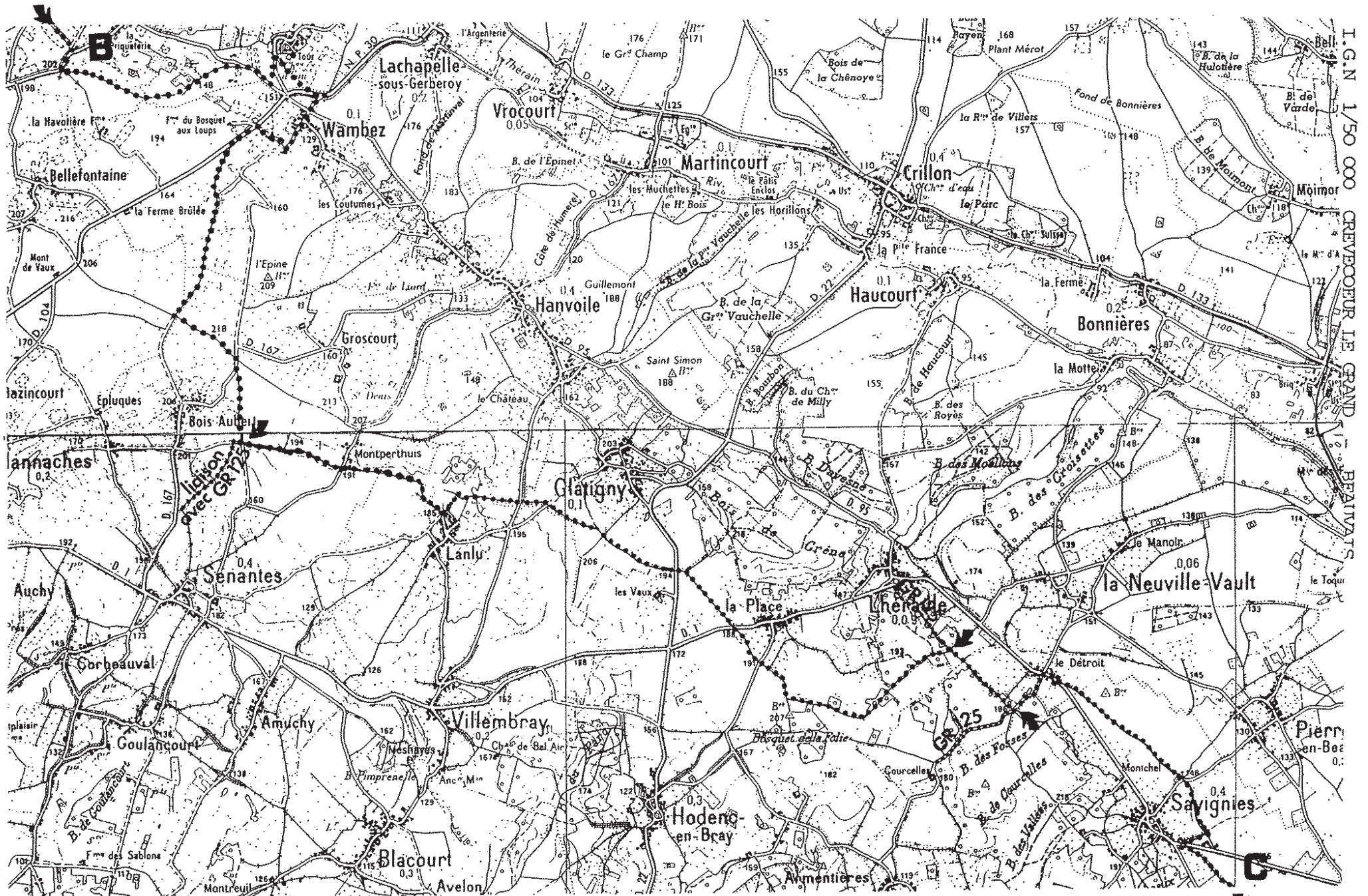
Jusqu'à ROUVRES le sentier traverse un plateau qui domine les Vallées de l'Ourcq et du Clignon, avant d'arriver à NEUFCHELLES où il retrouve le GR 11.



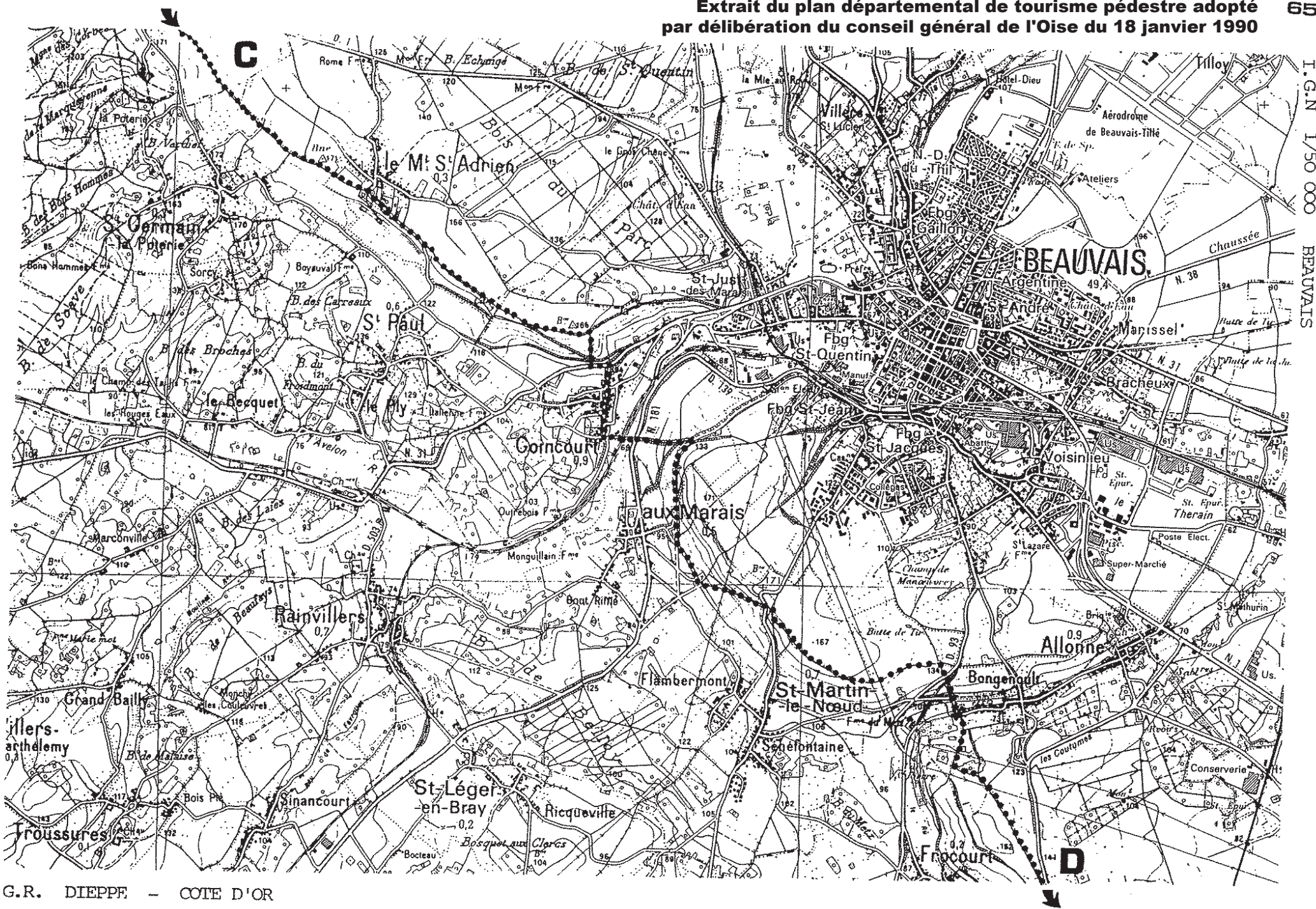


I.G.N 1/50 000 FORGES LES EAUX - CREVECOEUR LE GRAND







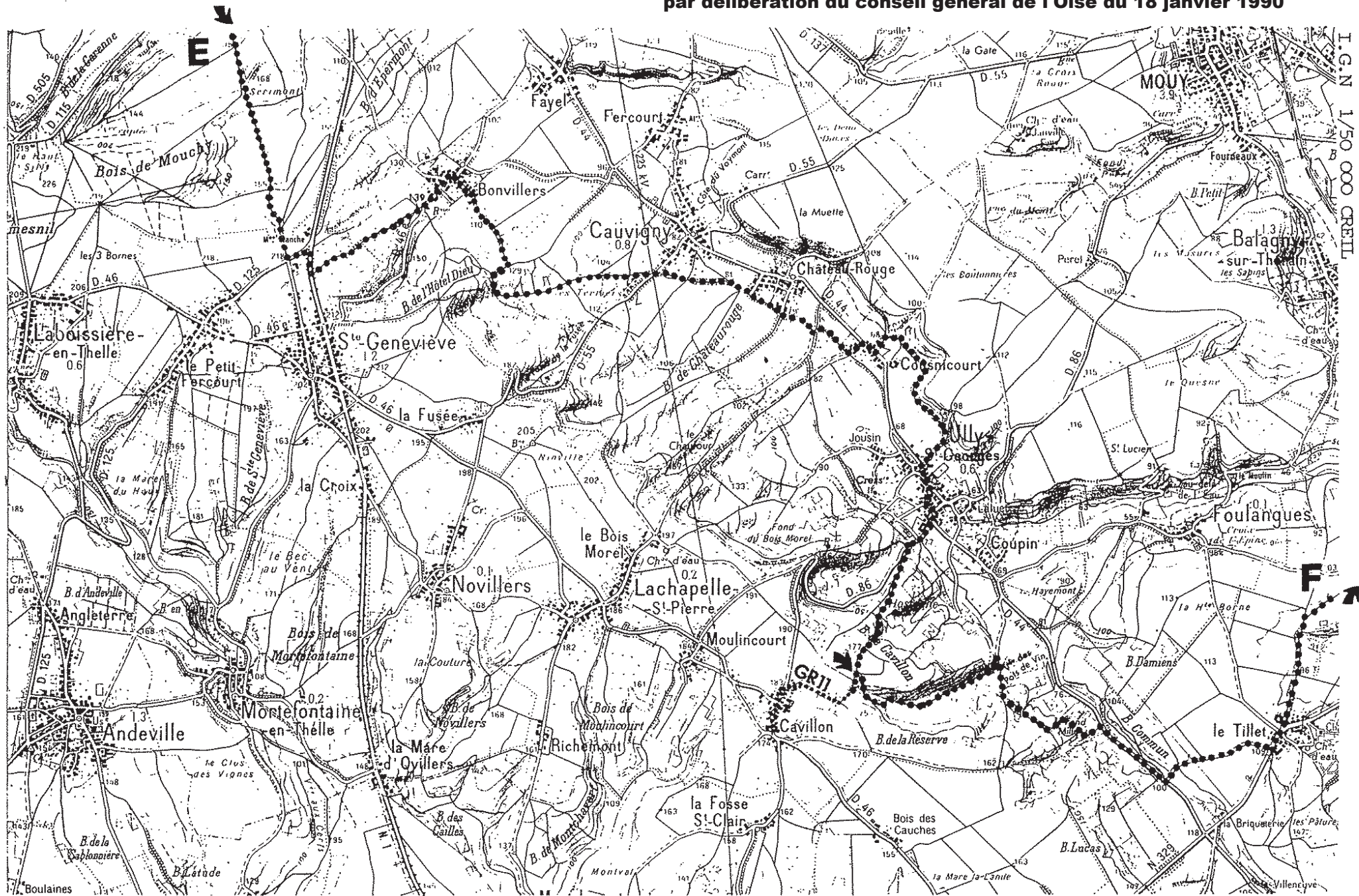






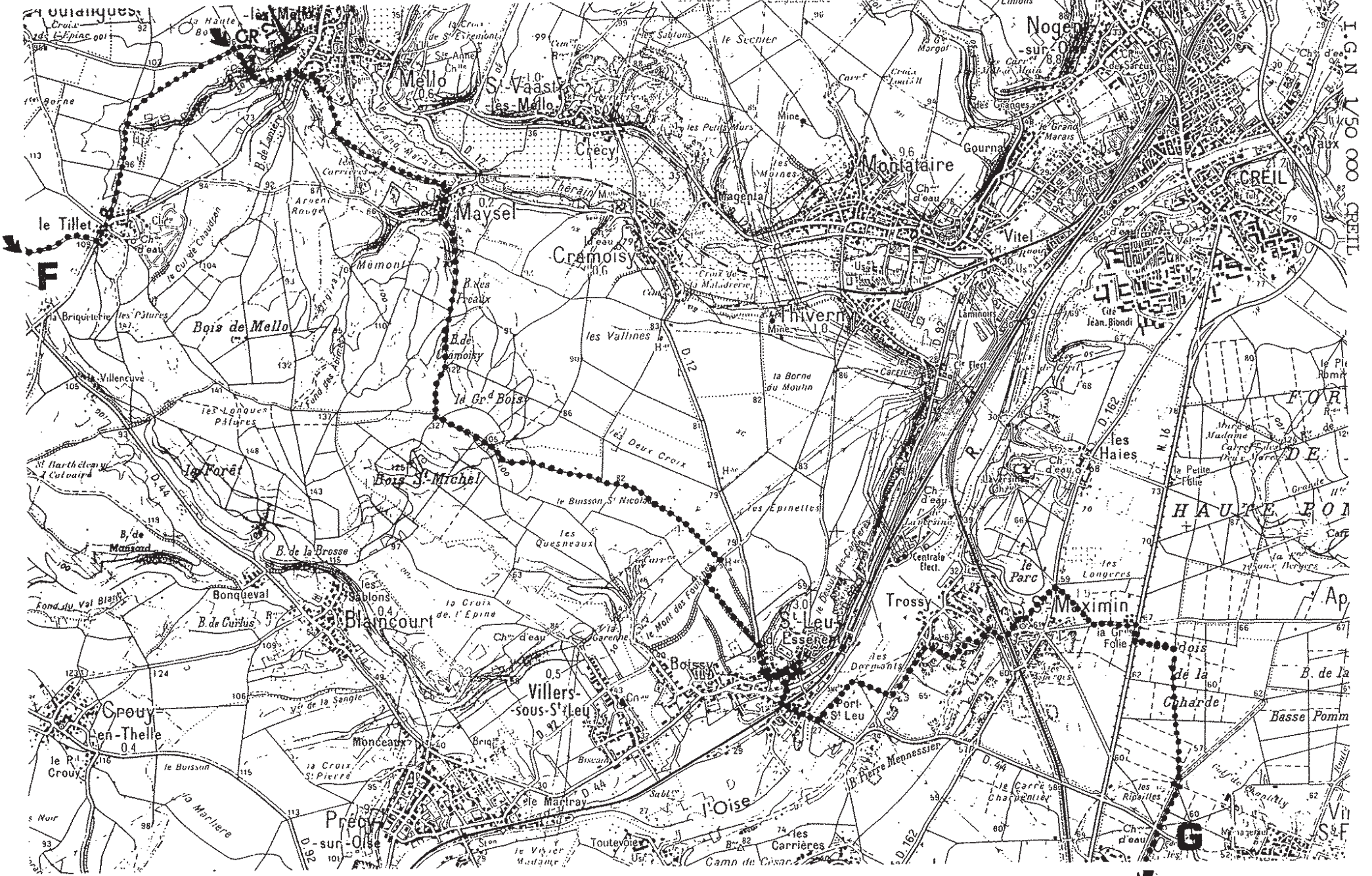
I.G.N. 1/50 000 BEAUVAIS - CLEMONT - MERL - CREIL







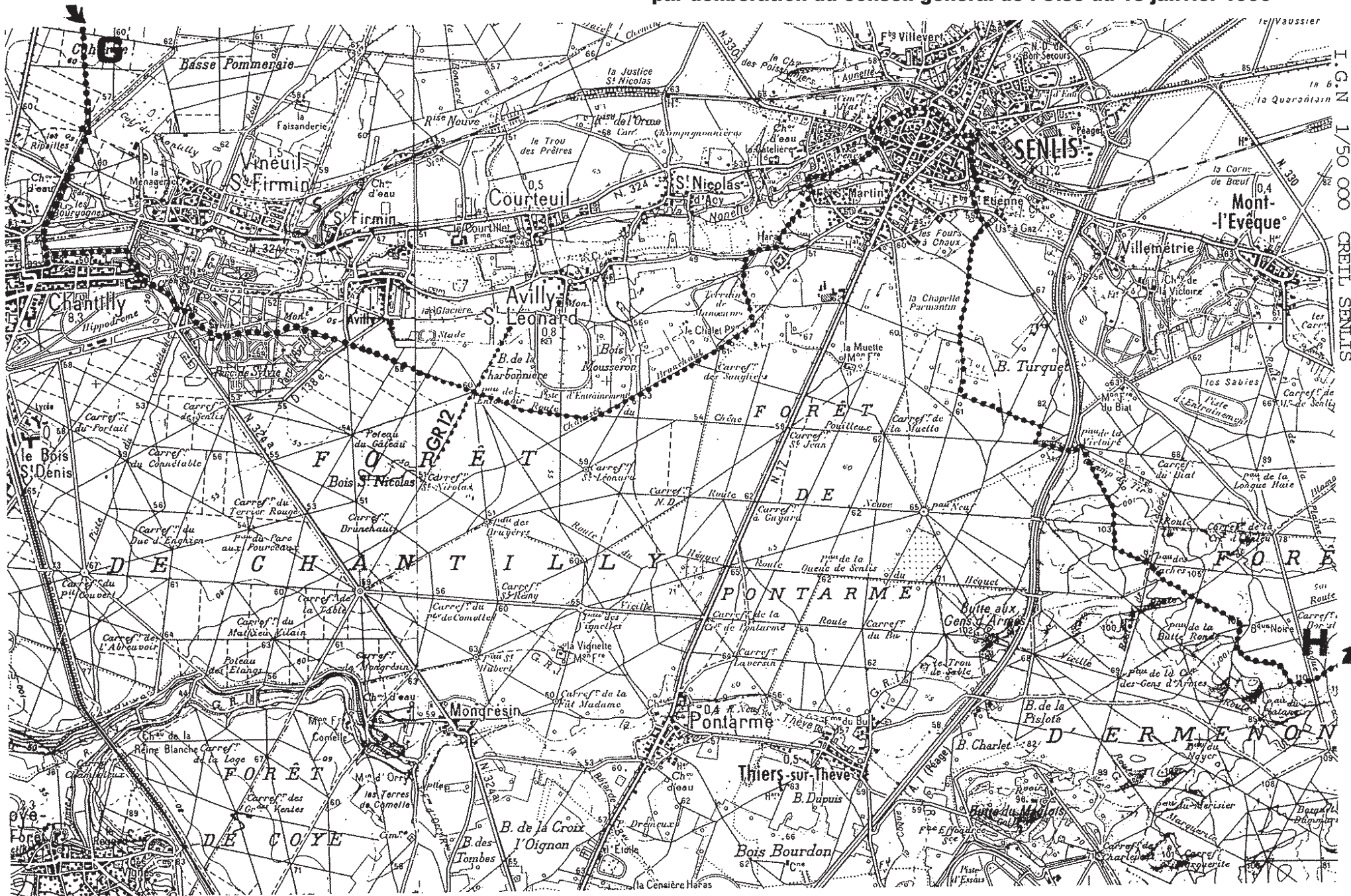
Extrait du plan départemental de tourisme pédestre adopté par délibération du conseil général de l'Oise du 18 janvier 1990



I.G.N. 1/50 000 CREIL

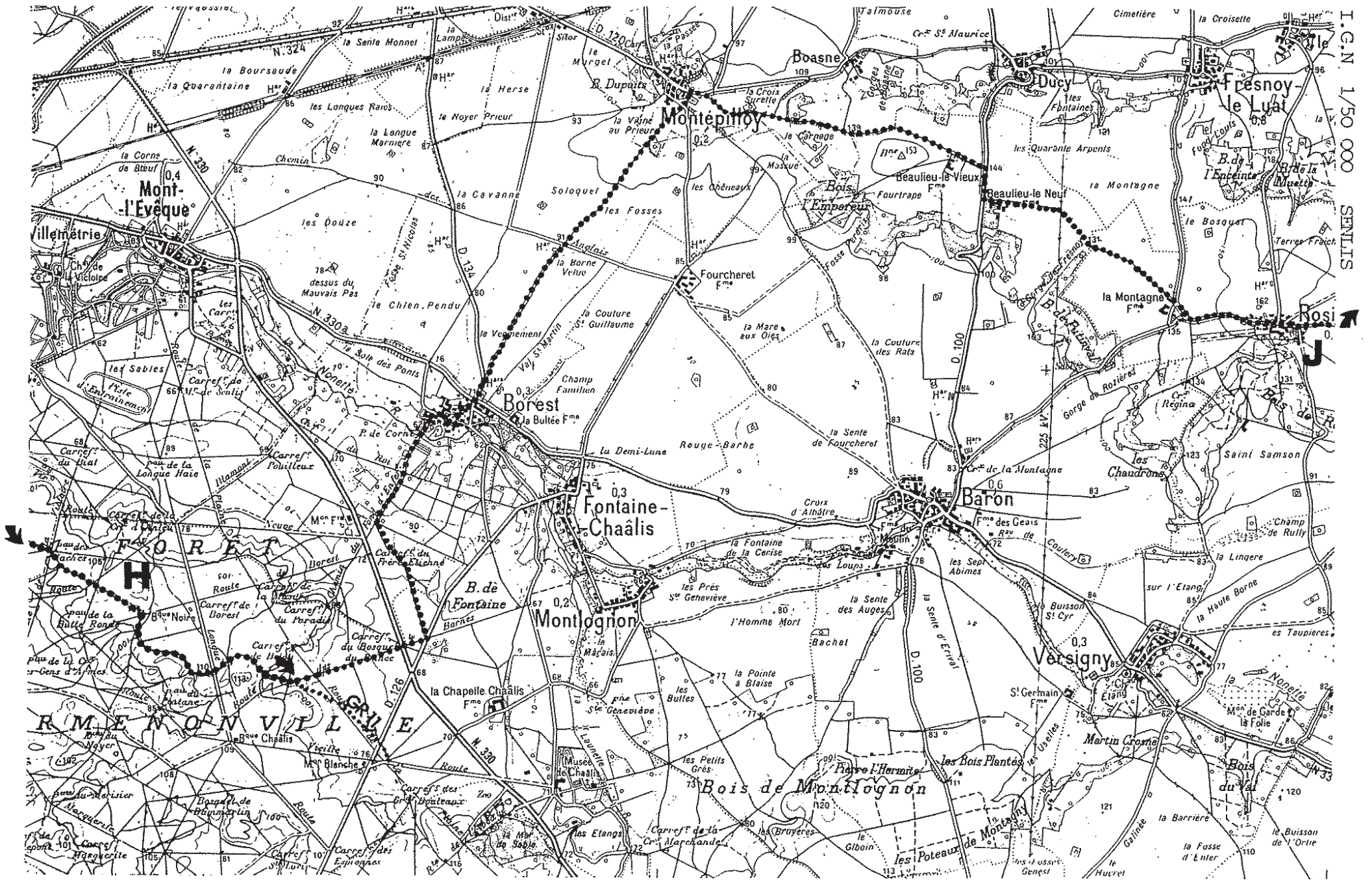


Extrait du plan départemental de tourisme pédestre adopté par délibération du conseil général de l'Oise du 18 janvier 1990





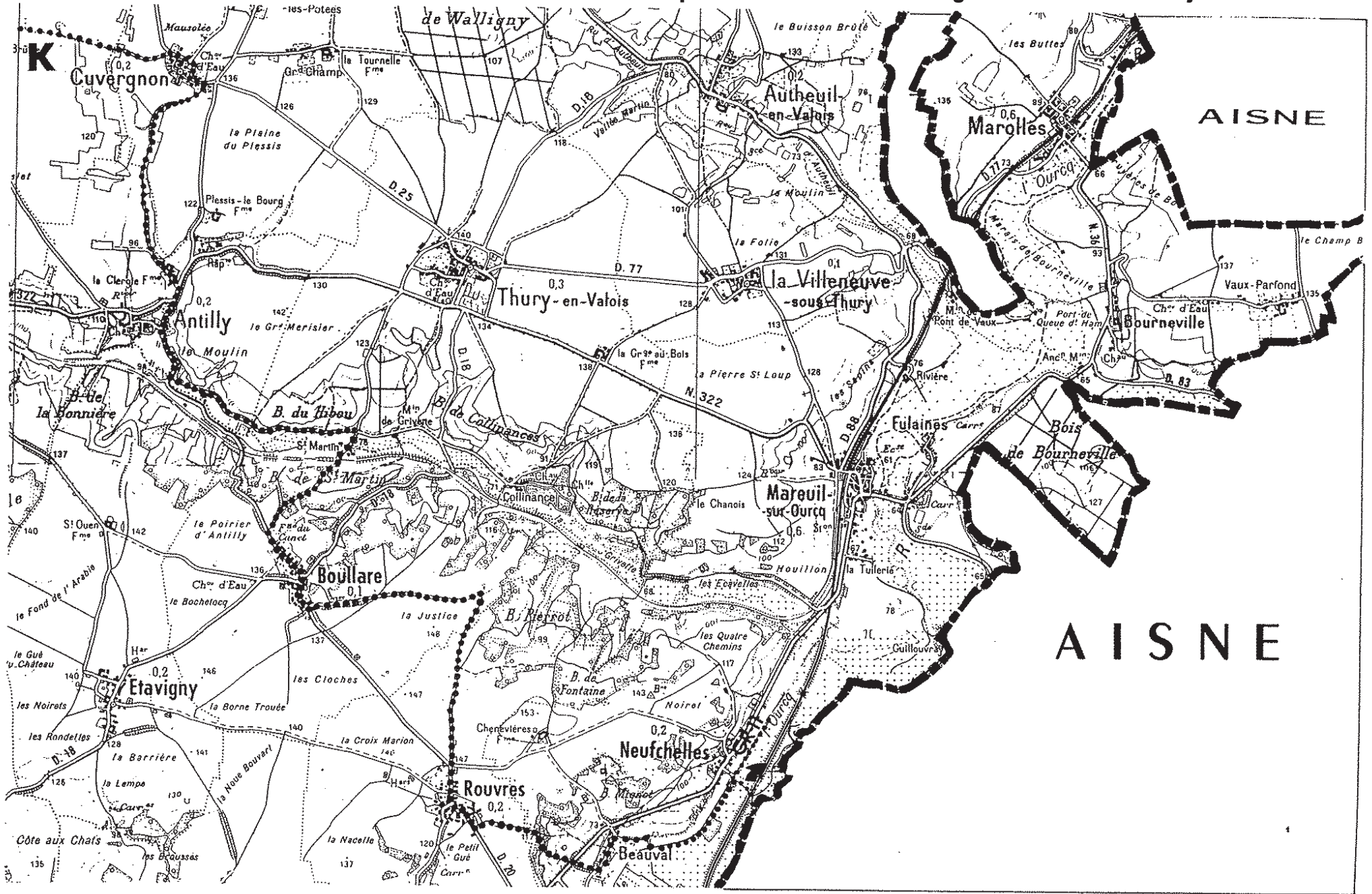
Extrait du plan départemental de tourisme pédestre adopté 70  
par délibération du conseil général de l'Oise du 18 janvier 1990







Extrait du plan départemental de tourisme pédestre adopté par délibération du conseil général de l'Oise du 18 janvier 1990



I.G.N. 1/50 000 VILLERS COTTERETS - MEAUX

AISNE



Chemins proposés par la Communauté de Communes Rurales du Beauvaisis

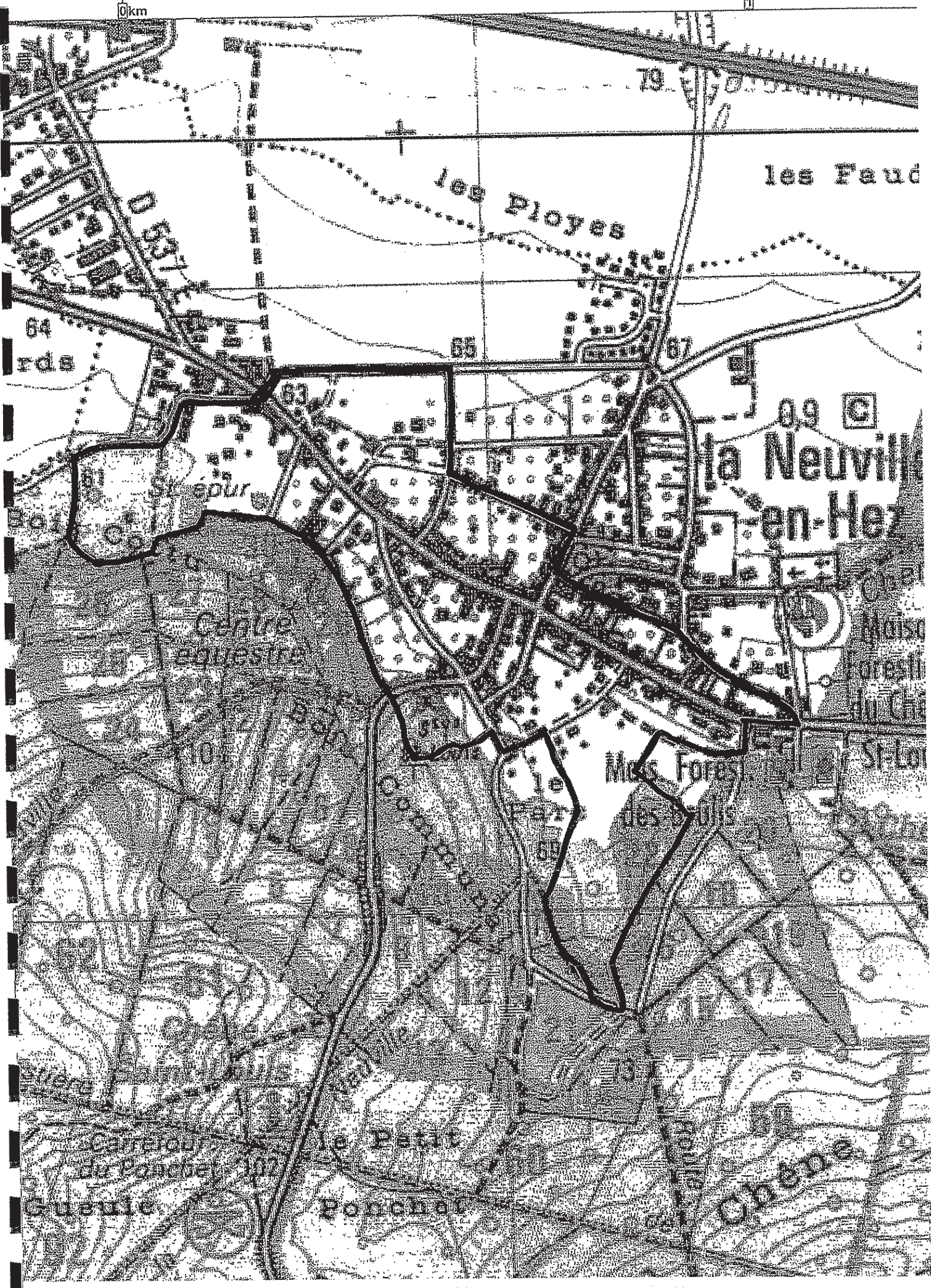
**Circuit : A la Rencontre de St Louis**

LA NEUVILLE-EN -HEZ :

Rue de l'Eglise  
Chemin rural dit Ruelle de la Queue du Chat  
Chemin rural dit des Plois  
Chemin vicinal dit Voirie du Marais  
Sente du Petit Marais  
Chemin d'exploitation ONF  
Chemin rural dit Ruelle des Essarts  
Chemin rural dit Rue Baillot  
Sente des Jardins n°1  
Sente du Lavoir  
Sente du Petit Etang  
Sente des Jardins n°2  
Sente du Parc  
Voie communale n°8 de la Neuville-en-Hez à Thury  
Grande rue  
Rue du Clos à Bœuf  
Rue Eugène Corbillon  
Rue de l'Eglise

*Délibération du conseil municipal en date du 24 mars 2006*







## Chemins proposés par la Communauté d'Agglomération du Beauvaisis

### **Circuit : De la Grande Prairie au Bois de la Grange**

#### SAINT-LEGER EN BRAY :

Chemin de remembrement  
Chemin rural n°2 dit de Gisors  
Chemin rural n°2 dit des Sablons  
Chemin rural n°4 de Saint-Léger-en-Bray à Grand-Champ  
Chemin vicinal ordinaire n°4 de saint-Léger en Bray à Sénéfontaine par les Hayettes  
Grande Rue  
Rue de Sénéfontaine  
Rue Faillote  
Voie communale n°1 de Rainvillers à St-Léger-en Bray

*Délibération du conseil municipal en date du 16 septembre 2005*

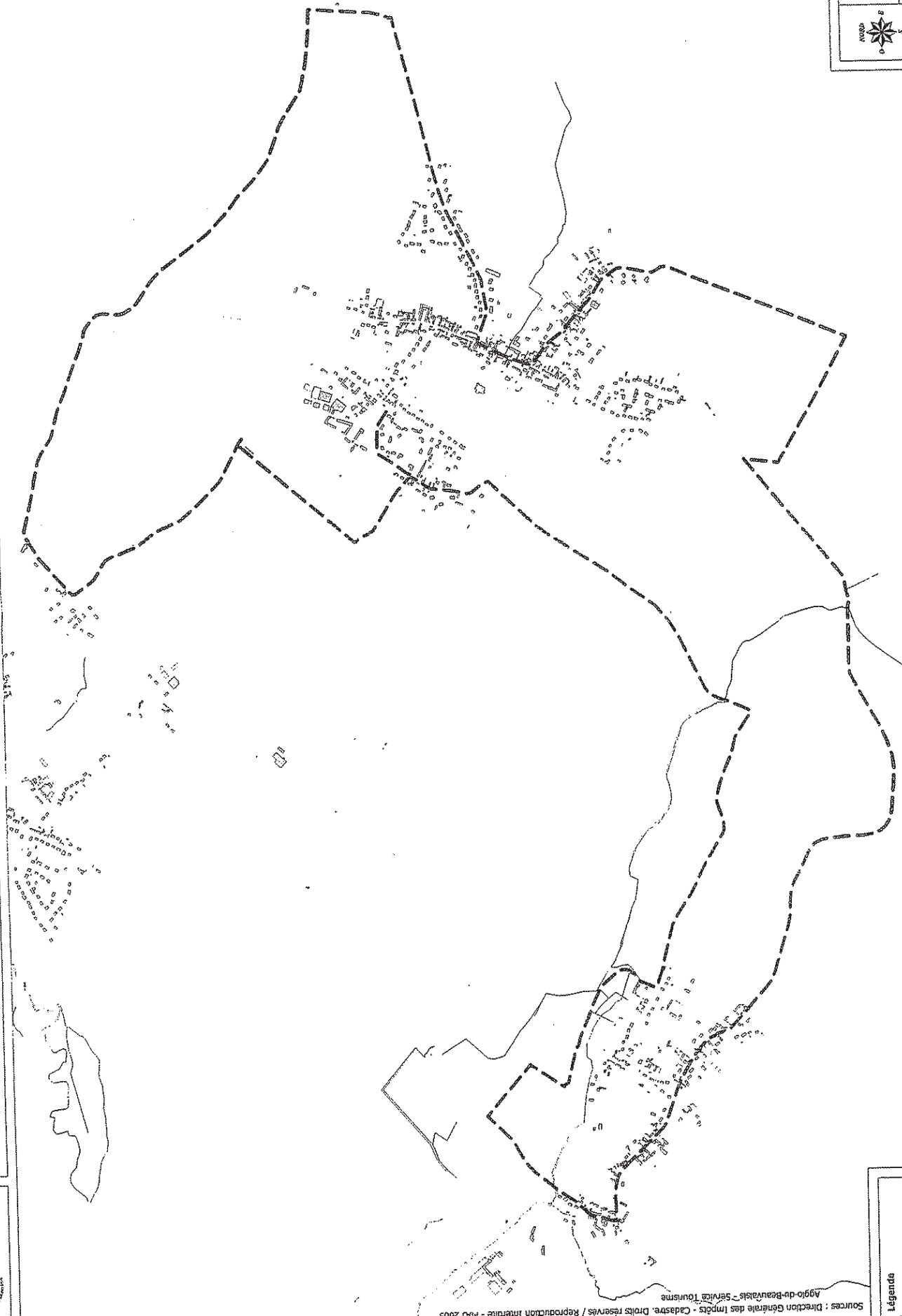
#### SAINT-MARTIN LE NOEUD :

CD n°35 (embranchement de Sénéfontaine à Aux Marais)  
Chemin rural n°2 dit Chemin de Chaumont  
Chemin rural n°4 dit du Bois de la Grange  
Chemin rural dit Chemin des Grands Voyeux  
Chemin rural dit chemin des Treize et Vingt Mines  
Chemin rural n°3 dit de la Queue Bruyère  
Chemin rural n°3 dit de la rue des Malades  
Grande Rue (RD n°35)  
RD n°35 Embranchement de Sénéfontaine à Aux Marais  
RD n°35 de Beauvais à Fresnes-Léguillon  
Rue de Frocourt  
Rue des Malades  
Rue des Potelots  
Rue des Prés sous les Murs  
Voie communale n°2 de Sénéfontaine à Allonne par Bongenoult  
Voie communale n°3 de Sénéfontaine à Grusmesnil

*Délibération du conseil municipal en date du 7 octobre 2005*

# Trace des circuits de randonnée

## Circuit 0 - De la grande prairie aux bois de la grange



0m 125m 250m 375m  
Echelle : 1/12 500 ème  
Le 27 février 2006

**Légende**  
Circuit 0 :  
De la grande prairie  
aux bois de la grange

Sources : Direction Générale des Impôts - Cadastre, Droits réservés / Reproduction Interdite - MAJ 2005  
Agglo-du-Beauvaisis - Service Tourisme

Conception : Service SIG - Alexandre COSTARD



## **CIRCUIT : Du mont César à l'abbaye de Froidmont**

### **BAILLEUL-SUR-THERAIN :**

Sentier de la montée du Mont César  
Chemin rural de Bailleul et Froidmont à Bresles  
Chemin rural dit "de la Montagne"  
Chemin rural dit "du Mont César"  
Chemin rural de Bailleul-sur-Thérain au Pont de Grill

*Délibération du conseil municipal en date 30 juin 2005  
rendue exécutoire le 8 juillet 2005*

### **LA NEUVILLE-EN-HEZ :**

Chemin rural dit "route forestière de Condé"  
Chemin rural dit "chemin forestier de Froidmont"

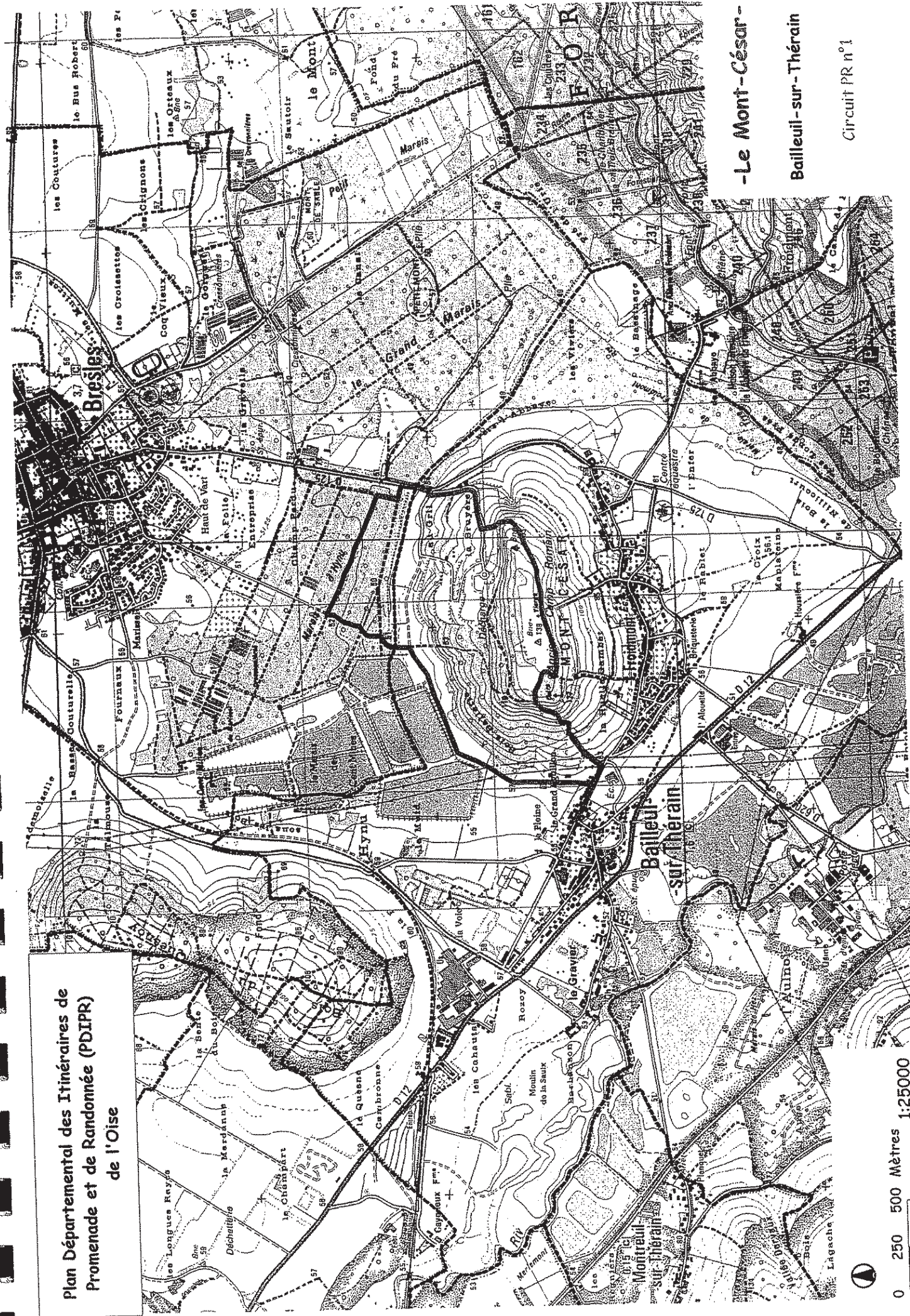
*Délibération du conseil municipal en date 5 juillet 2005  
rendue exécutoire le 20 juillet 2005*

### **HERMES :**


Chemin rural dit "de Froidmont à Fay"  
Chemin rural ordinaire n° 8 de l'Abbaye de Froidmont

*Délibération du conseil municipal en date 17 juin 2005  
rendue exécutoire le 27 juin 2005*

Plan Départemental des Itinéraires de  
Promenade et de Randonnée (PDIPR)  
de l'Oise



-Le Mont-César-  
Bailleul-sur-Thérain  
Circuit PR n°1



0 250 500 Mètres 1:25000



Chemins proposés par la Communauté de Communes Rurales du Beauvaisis

**Circuit : Du Mont Volant aux Ployes**

LA NEUVILLE EN HEZ:

Rue du Général Leclerc  
Rue Eugène Corbillon  
Rue du Champ de Foire  
Chemin rural (sans appellation, le long du stade)  
Route nationale n°31  
Sente du Petit Marais  
Voie communale n°3 dit Voirie du Marais  
Chemin rural dit des Plois  
Rue du Champ de Foire

*Délibération du conseil municipal en date du 24 mars 2006*

LA RUE SAINT PIERRE :

Chemin rural dit de la Sablière

*Délibération du conseil municipal en date du 30 mars 2006*

LITZ :

Voie communale (sans nom)  
Route départementale n°537 de La Rue Saint Pierre à Etouy  
Chemin rural dit de Rémérangles à la Neuville en Hez  
Chemin rural dit du Moulin à vent  
Rue de Wariville  
Rue de l'Eglise  
Sente de liaison au Chemin rural dit de la Montignette

*Délibération du conseil municipal en date du 6 avril 2006*

ONF :

Sente de la Maison Forestière du Chêne St Louis  
Sente de liaison à la Route Forestière de l'Etang  
Sente Forestière de l'Etang  
Route Forestière de Boulincourt  
Route Forestière Bourbon  
Sente du Fond Sac  
Sente de la Taille Robert  
Route Forestière de Condé  
Sente de liaison à la départementale n°55  
Route départementale n°55  
Sente du Chêne St Lucien  
Sente de liaison au carrefour des Verrières  
Route Forestière de la Garde  
Sente de la Fontaine aux Aulnes  
Sente de la Vente Carrée

**Extrait de la décision n° VI-14 de la commission permanente  
du conseil général de l'Oise du 24 septembre 2007**

Route Forestière des Verrières  
Sente du Bosquet Lipus  
Sente de la liaison à la Route Forestière de St Nicolas  
Route Forestière de St Nicolas  
Sente de la Croix le Comte  
Route Forestière de Sesseval  
Chemin Forestier de la Neuville à Ronquerolles







Chemins proposés par la Communauté de Communes Rurales du Beauvaisis

**Circuit : La Fontaine Chaudron**

BRESLES :

Chaussée du Marais  
Voie Communale vers l'Etang  
Voie du Pont jaune  
Voie de l'Etang  
Voie du Mont de Sable  
Voie limite de la Neuville en Hez/Hermes  
Chemin limite Bresles/la Rue de St-Pierre  
Chemin rural dit des Crignons  
Voirie des Près  
Voirie des Crignons  
Voirie du Gorguet

*Délibération du conseil municipal en date du 28 juin 2006*

HERMES :

Chemin rural dit de Froidmont au Fay

*Délibération du conseil municipal en date du 27 mars 2006*

LA RUE ST PIERRE :

Chemin rural dit de la Sablière  
Chemin vicinal n° 6 de la rue des Platriers  
Chemin rural dit de l'Abîme  
Chemin rural dit Bornes par la rue des Reines et la rue des Jardins à But  
Chemin rural de la Neuville en Hez au Mont  
Chemin rural dit Voirie du Pont de Bresles au Sautoir  
Chemin vicinal n° 3 du marais à la RN 31  
Chemin rural de Bresles / La Rue de St-Pierre

*Délibération du conseil municipal en date du 30 mars 2006*

LA NEUVILLE EN HEZ :

Chemin de la Rue St-Pierre  
Chemin rural dit Voirie du Marais  
Chemin rural dit de la Rue St-Pierre

*Délibération du conseil municipal en date du 24 mars 2006*



VARIANTE ONF :

Chemin Forestier d'Hondainville  
Route Forestière de Marguerie  
Chemin Forestier de Froidmont







**CIRCUIT : La Marche du Fond des Jambes**

**HERMES:**

Chemin Rural dit de Froidmont au Fay  
Forêt Domaniale de Hez = chemins forestiers

*Délibération du Conseil Municipal en date du 22 juin 2001,  
rendue exécutoire le 5 juillet 2001*

**LA-NEUVILLE-EN-HEZ :**

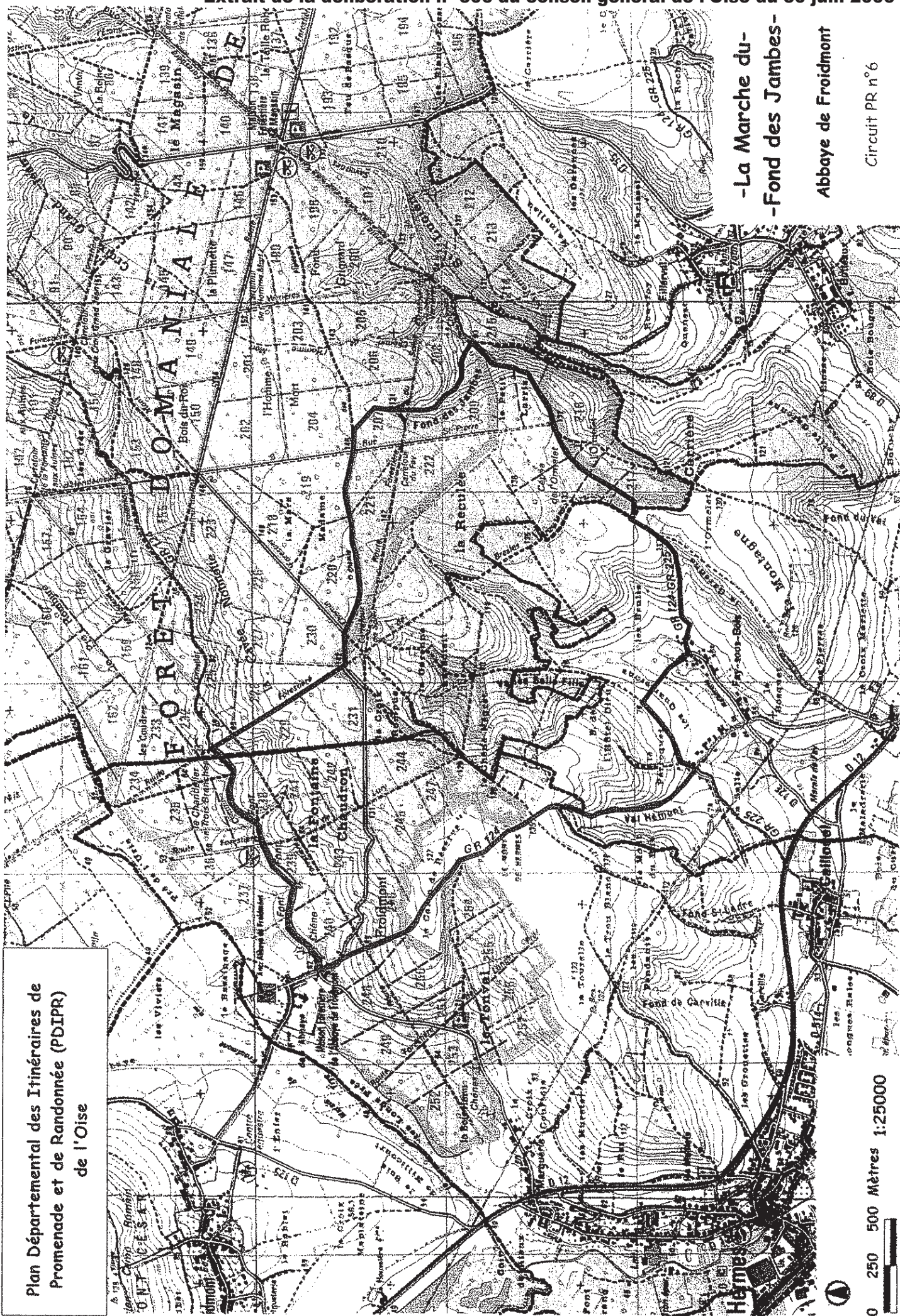
Forêt Domaniale de Hez = chemins forestiers

*Délibération du Conseil Municipal en date du 15 janvier 2001,  
rendue exécutoire le 19 janvier 2001*

**SAINT-FELIX :**

Voie Communale n° 5 dite Cavée du Fay vers la Forêt  
Chemin Rural de la rue Drouenne  
Chemin Rural dit de la Vallée Belle Fille  
Chemin Rural dit du Bois Hémont

*Délibération du Conseil Municipal en date du 9 février 2001,  
rendue exécutoire le 19 mars 2001*



Plan Départemental des Itinéraires de Promenade et de Randonnée (PDIPR) de l'Oise

- La Marche du -  
- Fond des Jambes -  
Abbaye de Froidmont  
Circuit PR n° 6



Chemins proposés par la Communauté de Communes Rurales du Beauvaisis

**Circuit : La Vallée de la Brèche**

LITZ:

Rue de la Mairie  
Rue du Moulin  
Chemin rural dit de Mortemer  
Voie communale n°2 de Litz à Bulles  
Voie communale n°4 de Wariville à Etouy  
Chemin rural dit du Marais de Litz  
Chemin vicinal n°7 dit de Saint Just en Chaussée  
Sente de liaison au chemin rural dit de la Montignette  
Chemin rural dit de la Montignette  
Route départemental n°537 de la Rue Saint Pierre à Etouy  
Rue de la Chaussée Brunehaut  
Rue de l'Ormeil Voisin  
Rue de l'Eglise

*Délibération du conseil municipal en date du 6 avril 2006*

BULLES :

Chemin vicinal n°18 Lorteil à Wariville  
Rue de Wariville  
Rue du Bois de la Dame  
Rue du Calvaire  
Chemin vicinal n°12 Lorteil à Cohen

ETOUY :

Chemin vicinal n°4 de Litz à Bulles dit de Saint Just  
Chemin rural de Bulles à Etouy  
Chemin vicinal n°6 du Quennoy à Fournival  
Chemin départemental de Clermont à Grandvilliers  
Chemin rural dit du Marais de Litz  
Chemin rural dit du Moulin

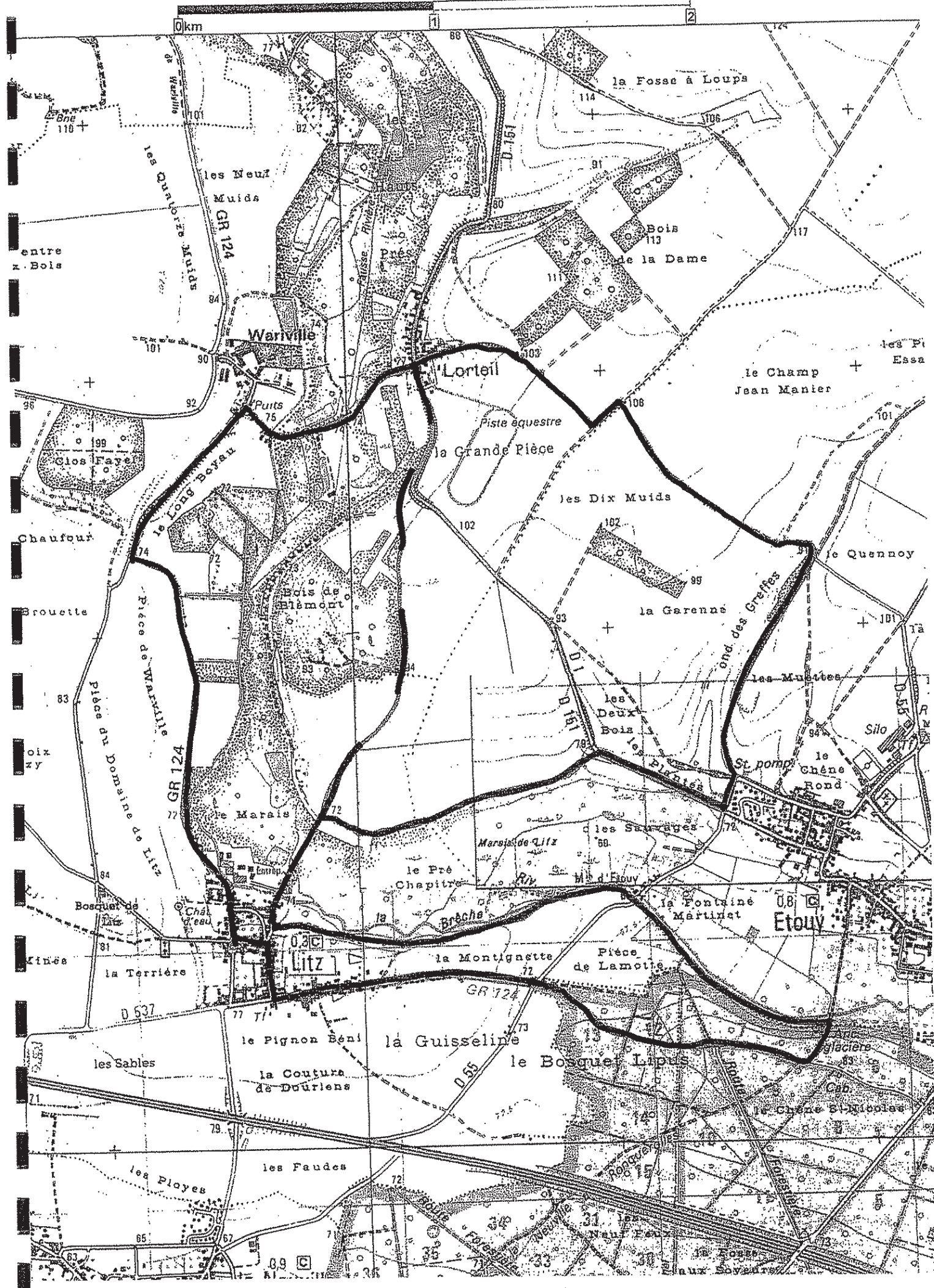
*Délibération du conseil municipal en date du 28 mars 2006*

ONF :

Sente de l'ancienne Glacière  
Sente du Bosquet Lipus

VARIANTE :

Rue du Bois de la Dame  
Chemin départemental n°151 de Clermont à Grandvilliers  
Chemin vicinal n°19 de Lorteil à Litz  
Chemin vicinal n°7 dit de Saint Just en Chaussée





Chemins proposés par la Communauté de Communes Rurales du Beauvaisis

**Circuit : La Vallée de Miroirs**

BAILLEUL-SUR-THERAIN :

Rue des Gravier  
Rue de Montreuil-sur-Thérain

VILLERS-SAINT-SEPULCRE :

Chemin vicinal n°7 de Montreuil-sur-Thérain à Bailleul-sur-Thérain  
Chemin rural goudronné le long du Thérain  
Chemin rural dit Tour du grand Etang communal

*Délibération du conseil municipal en date du 22 mars 2006*

MONTREUIL-SUR-THERAIN :

Tour de l'Etang  
Chemin de la voie ferrée Beauvais – Creil  
Voie communale n°9 dit Chaussée Féronne  
Chemin le long du Thérain  
Chemin rural n°11 dit du Moulin de Saulx

*Délibération du conseil municipal en date du 30 mars 2006*





Chemins proposés par la Communauté de Communes Rurales du Beauvaisis

**Circuit : Le Chemin des Quatre Vents**

REMERANGLES :

Grande Rue  
Chemin vicinal n°2 de Bulles au Fay-Saint-Quentin  
Chemin vicinal n°3 de Rémérangles à Essuiles  
Chemin rural de St Rimault à Wariville  
Chemin rural dit des Pruniers  
Chemin départemental n°94 de Bresles à Mory-Montcru  
Chemin départemental n°9 de la Rue Saint Pierre à Auchy la Montagne

VARIANTE :

Rue du Cimetière  
Chemin rural d'Essuiles à la Neuville-en-Hez  
Chemin vicinal n°3 Rémérangles  
Chemin départemental n°94 de Bresles à Mory-Montcru  
Chemin rural dit des Vignettes  
Chemin rural dit de Derrière les Jardins  
Chemin vicinal n°2 de Bulles au Fay St Quentin  
Chemin rural à la Neuville-en-Hez

*Délibération du conseil municipal en date du 24 octobre 2006*

ESSUILES-SAINT-RIMAUULT :

Chemin rural d'Essuiles à Rémérangles  
Chemin vicinal n°10 de Saint-Rimault à Bulles

*Délibération du conseil municipal en date du 04 décembre 2006*

BULLES :

Chemin vicinal n° 15 de Bulles à St Rimault  
Chemin départemental n°94 de Bresles à Mory-Montcru  
Chemin vicinal n°2 de Litz au Mesnil-sur-Bulles

LITZ :

Voie communale n°2 de Litz à Bulles  
Chemin rural dit de Mortemer  
Rue du Moulin  
Rue de Wariville  
Chemin rural dit du Moulin à Vent  
Chemin rural dit du Bosquet de Litz  
Chemin départemental n°9 de la Rue Saint Pierre à Auchy la Montagne

**Extrait de la décision de la commission permanente  
du conseil général n° VI-14 du 24 septembre 2007**

*Délibération du conseil municipal en date du 06 avril 2006 et 26 octobre 2006*

**LA RUE SAINT PIERRE :**

Chemin départemental n°9 de la Rue Saint Pierre à Auchy la Montagne  
Chemin rural des Noiselets  
Chemin rural du Cornouiller  
Chemin rural dit Chaussée de Bunehaut  
Chemin vicinal n°1 dit Chemin Vert de la Rue Saint Pierre à Rémérangles  
Chemin rural dit du Carreau d'Antin  
Chemin rural dit Gibet Jorel

*Délibération du conseil municipal en date du 06 octobre 2006 et du 02 janvier 2007*





**CIRCUIT : Le Circuit du Bois de la Grange**

**SAINT-MARTIN-LE-NOEUD :**

Route Départementale n° 526  
Chemin Rural rue des Prés sous les Murs  
Voirie Communale rue des Malades  
Chemin Rural n° 2 dit chemin de Chaumont  
Chemin Rural n° 7 dit chemin du Moulin  
Route Départementale n° 35  
Chemin Rural dit des Treize et Vingt Verges  
Chemin Rural dit des Grands Voyeux  
Voie Communale Ordinaire n° 6 de Sérifontaine à Frocourt  
Voirie Communale rue de la Chapelle  
Voirie Communale ruelle du Pont à l'Ane  
Chemin Rural n° 10 dit chemin du Pont à l'Ane  
Voie Communale Ordinaire n° 2 de Sénéfontaine à Allonne  
Chemin Rural n° 3 dit de la Queue Bruyère  
Chemin Rural n° 4 dit du Bois de la Grange

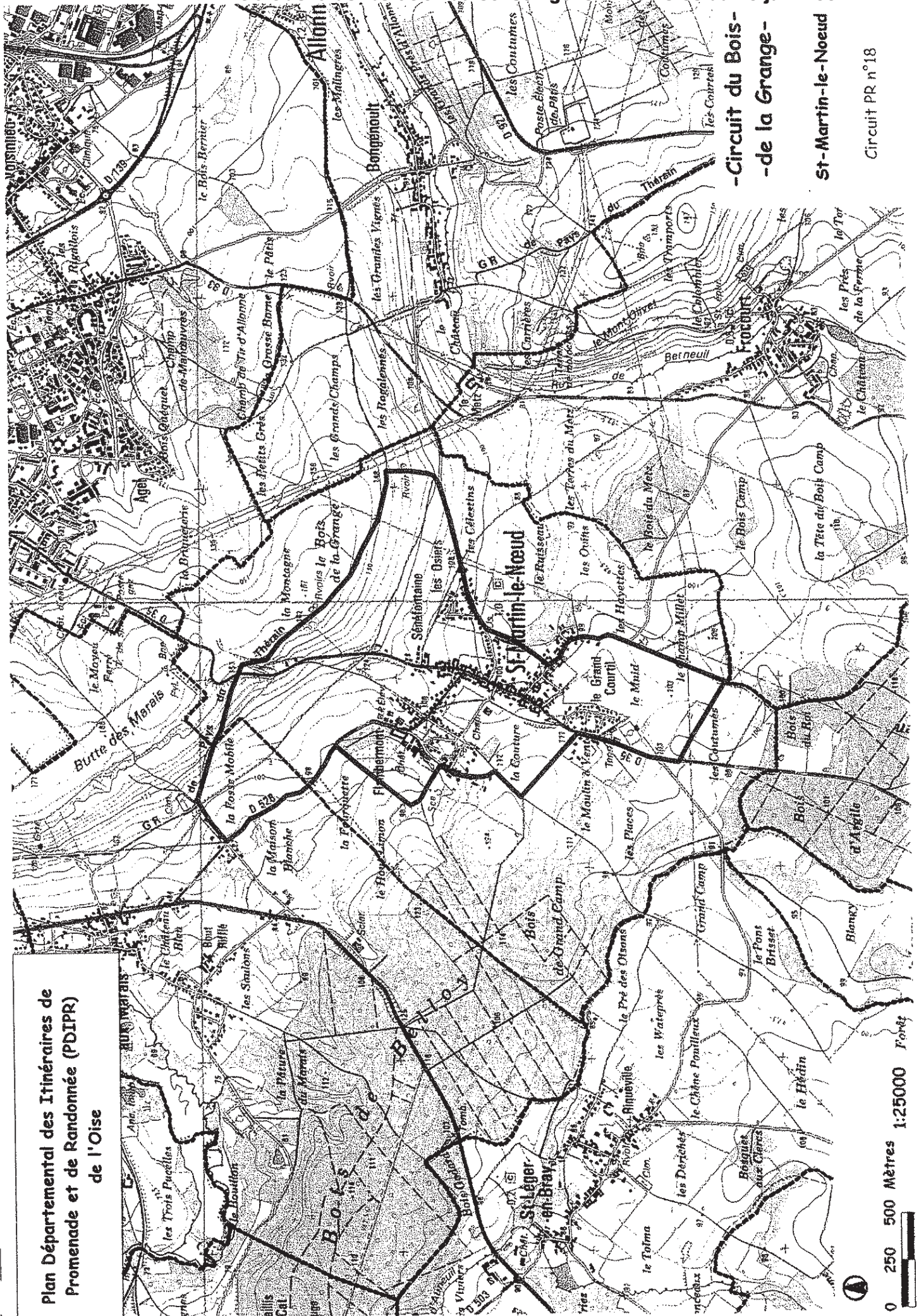
*Délibération du Conseil Municipal en date du 6 février 2001,  
rendue exécutoire le 9 février 2001*

**AUX-MARAIS :**

Chemin Rural n° 4 dit du bois de la Grange  
Chemin Rural n° 25 dit de Gisors  
Route Départementale n° 526

*Délibération du Conseil Municipal en date du 28 juin 2001,  
rendue exécutoire le 29 juin 2001*





**-Circuit du Bois-  
-de la Grange-**

**St-Martin-le-Neud**

Circuit PR n°18

**Plan Départemental des Itinéraires de  
Promenade et de Randonnée (PDIPR)  
de l'Oise**



**CIRCUIT : Le fond de l'Argillère**

**MONTREUIL-SUR-BRECHE :**

Chemin rural dit "des Rivières"  
Chemin rural dit "de la Vallée"  
Chemin rural dit "de la Motte"  
Chemin rural de Lafraye à Montreuil-sur-Brèche  
Rue Saint-Jean  
Rue de Couvemont, route départementale n° 596  
Chemin rural dit "du Palmont"  
Chemin rural dit "du Bois des Tourneaux"  
Chemin rural dit "du Bios Lebaut"  
Chemin rural dit "du Cimetière"  
Route départementale n° 151  
Rue de Grandvillers  
Rue du Prieuré  
Rue Verte  
Rue de l'Abbaye  
Rue de la Chapelle Saint-Nicolas  
Chemin vicinal ordinaire n° 5 de Montreuil-sur-Brèche au Quesnel-Aubry  
Rue de Clermont  
Rue du Pont Tassin  
Chemin vicinal n° 3 de Coiseaux à Fresneaux  
Route départementale n° 125  
Chemin rural dit "de la Cense"  
Chemin rural d'Hardivillers à Coiseaux  
Chemin rural dit "de Lafraye"  
Rue de la Porte rouge  
Rue du Cayen

*Délibération du conseil municipal en date du 3 juin 2004,  
rendue exécutoire le 14 juin 2004*

**HAUDIVILLERS :**

Chemin rural dit "du Bois des Jardinets"  
Chemin rural dit "de l'Argillère"

*Délibération du conseil municipal en date du 17 septembre 2004,  
rendue exécutoire le 21 septembre 2004*





-Le Fond de-  
-l'Argillère-

Montreuil-sur-Brèche

Circuit PR n°12

Plan Départemental des Itinéraires de  
Promenade et de Randonnée (PDIPR)  
de l'Oise

0 250 500 Mètres 1:25000

Chemin proposé par la Communauté de Communes Rurales du Beauvaisis

**Circuit : Circuit « Le Plateau et le Fond des Vallées »**

**VELENNES:** (Départ/ arrivée)

Rue de l'Eglise  
Grande Rue  
Chemin rural de Laversines à Velennes  
Chemin rural dit du des Noëttes

Chemin rural dit de la Fosse à Trouie  
Voie communale n°6 de Velennes à Lafraye  
Chemin rural dit du Mont Calvaire  
Chemin rural dit du Bosquet Folie  
Voie communale n°6 de Velennes à Lafraye  
Grande Rue  
Rue de l'Eglise

Variante pédestre  
Voie communale n°3 de Velennes à Haudivillers  
Grande Rue  
Chemin rural dit du Tour du Bois

*Délibération du conseil municipal en date du 20 mars 2006 rendue exécutoire le 24 mars 2006 et du 05 juillet 2007 rendue exécutoire le 11 juillet 2007*

**NIVILLERS :**

Chemin rural dit de Laversines  
Chemin rural dit du tour de Bois

*Délibération du conseil municipal en date du 04 juin 2007 rendue exécutoire le 12 juin 2007*

**FOUQUEROLLES :**

Chemin rural dit du Tour de Bois  
Route départementale D 938 de Beauvais à la Frère  
Chemin rural dit du Beau champ  
Chemin rural dit de la Chaussée de Bulles

Chemin rural dit des Wattines  
Route départementale D 34 de Bresles à Bonneuil les Eaux  
Route départementale D 938 de Beauvais à la Frère  
Chemin vicinal ordinaire n°1 de Velennes à Fouquerolles  
Chemin rural dit du Fond de Velennes

*Délibération du conseil municipal en date du 27 mars 2006 rendue exécutoire le 31 mars 2006 et 9 novembre 2006 rendue exécutoire le 27 novembre 2006*



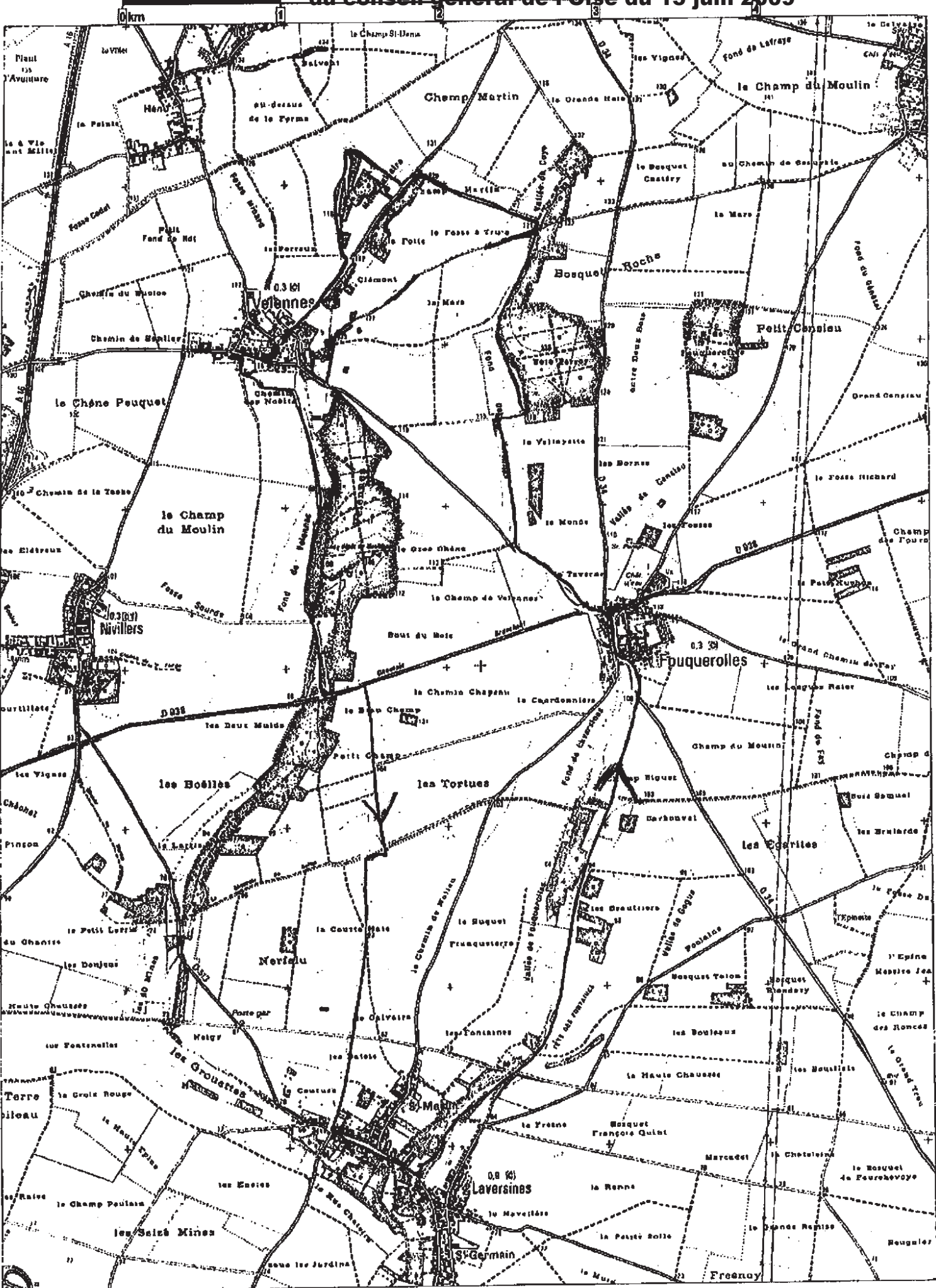
**Annexe à la décision de la commission permanente  
du conseil général de l'Oise du 15 juin 2009**

Annexe 3

**LAVERSINES :**

Chemin vicinal n°4 Laversines à Velennes  
Rue Saint-Maximin  
Chemin rural dit voirie du Bas Fresne  
Chemin rural dit Wattines

*Délibération du conseil municipal en date du 21 mars 2006 rendue exécutoire le 2 juin  
2006*





**Circuit : Le RÔ de la Liovette**

GUIGNECOURT :

Rue de la Place  
Chemin rural dit chemin Magneret  
Chemin rural dit chemin aux prêtres  
Voie communale n°4  
Chemin rural dit de la Terre Catheux  
Chemin rural dit Voie de la Messe  
Chemin rural de Guignecourt à Fontaine Saint-Lucien  
Chemin rural dit du « RÔ de la Liovette »  
Chemin rural dit du Moulin de Bonlier  
Rue de l'Eglise

*Délibération du conseil municipal en date du 30 janvier 2008*

MAISONCELLES-SAINT-PIERRE :

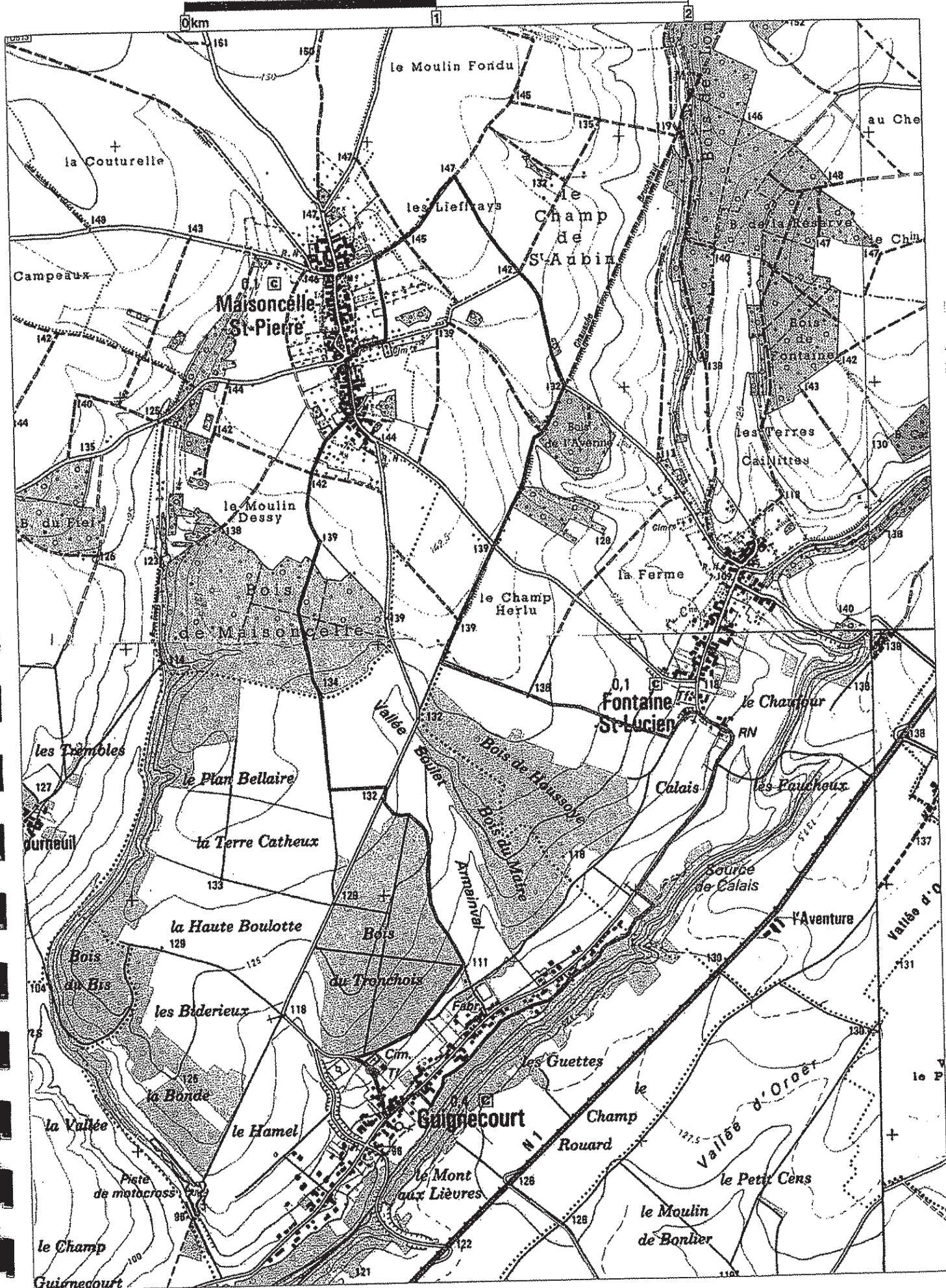
Chemin rural dit de la Voie de la Messe  
Chemin rural dit de Beauvais à Maisoncelle-Saint-Pierre  
Rue de la Grande Ruelle  
Rue de la Mairie  
Voie communale n°105 dite du Cimetière  
Chemin rural dit de Muidorge à Beauvais  
Voie communale n°106 dite du Champ-Saint-Aubin

*Délibération du conseil municipal en date du 18 janvier 2008*

FONTAINE-SAINT-LUCIEN:

Chemin rural dit de Liefrays  
Chemin rural dit du Dessous des Liefrays  
Chemin rural dit Vieille Chaussée  
Chemin rural dit du Champ de Herlu  
Chemin rural dit de Magneret  
Rue de Calais  
Voie communale n°2  
Chemin vicinal ordinaire n°2 de Fontaine Saint Lucien à Guignecourt  
Chemin rural dit de la Ruelle à Beauvais

*Délibération du conseil municipal en date du 10 janvier 2008*





Chemins proposés sur la Communauté de Communes de Crèvecœur-le-Grand

<b>Circuits : Les Belles Vues</b>
-----------------------------------

**CATHEUX :**

Ancien Chemin de fer d'Amiens à Montsourt  
Chemin Départemental n°106 de Crèvecœur-le-Grand à Croissy-sur-Celle  
Chemin vicinal ordinaire n°2 du Gallet à Fontaine Bonneleau  
Chemin rural de Catheux à Saulchoy

Ancien chemin de fer d'Amiens à Montsourt  
Chemin rural du Gallet à Catheux  
Rue Principale  
Chemin Départemental n°533 du Hamel à Catheux  
Rue Notre dame  
Chemin Vicinal Ordinaire n°3 de Lavacquièrre à Catheux  
Rue Principale  
RD n°106 de Crèvecœur- le-Grand à Croissy sur Celle

*Délibération du conseil municipal en date du 17 janvier 2008 rendue exécutoire le 22 janvier 2008*

**LE SAULCHOIX :**

Chemin rural de Catheux au Saulchoix  
Chemin Départemental n°559 de Fontaine-Bonneleau à Francastel

*Délibération du conseil municipal en date du 19 décembre 2007 rendue exécutoire le 26 décembre 2007*

**FONTAINE-BONNELEAU :**

Chemin Départemental n°106 Embranchement de Francastel à Fontaine-Bonneleau  
Chemin rural du Petit Mont Aubert  
Chemin Départemental n°106 de Crèvecœur-le-Grand à Croissy-sur-Celle  
Chemin Rural dit de la Station  
Ancien chemin de fer d'Amiens à Montsourt

**Variante :**

Chemin départemental n°106 Embranchement de Francastel à Fontaine-Bonneleau  
Chemin Départemental n°106 de Crèvecœur-le-Grand à Croissy-sur-Celle  
Chemin reliant les sources à la gare

*Délibération du conseil municipal en date du 30 novembre 2007 rendue exécutoire le 10 décembre 2007*





Chemins proposés par la Communauté de Communes Rurales du Beauvaisis

**Circuit : Les Chênes Verts**

LA RUE ST PIERRE :

Grande Rue  
Chemin rural de Bresles à la Rue St-Pierre vers La Neuville  
Chemin rural dit des Crignons  
Chemin rural dit des Orteaux  
Chemin rural dit du pont de Bresles au Sautoir  
Chemin rural dit de la Neuville en Hez au Mont  
Chemin rural dit Bornes par la rue des Reines et du Jardin à But  
Chemin rural de l'Abîmes  
Chemin vicinal n° 6 de la rue des Plâtriers  
Rue des Plâtriers

*Délibération du conseil municipal en date du 30 mars 2006*

DES LIEUX VUS

Rando © 2002 LOXANE





Chemins proposés par la Communauté de Communes Rurales du Beauvaisis

**Circuit : Les Grandes Plaines**

FAY ST QUENTIN:

Rue de la Franche Mare  
Grande Rue  
Rue de l'Eglise  
Rue de l'Abbaye  
Rue des Essuiles  
Chemin vicinal n°3 de Fay St Quentin à St Rimault  
Chemin rural dit du fond de Rémérangles  
Chemin vicinal n°4 de Fay St Quentin à Rémérangles  
Chemin rural des vingt-cinq Mines  
Chemin rural dit du champ Arest  
Chemin rural de Fay St Quentin à la Neuville en Hez

*Délibération du conseil municipal en date du 24 mars 2006 et du 30 mars 2007*

BRESLES :

Chemin rural de Fay St Quentin à la Neuville en Hez  
Chemin rural dit Chemin d'Essuiles  
Chemin départemental n°94 de Bresles à Mory-Montcru  
Chemin rural de Chaussée Brunehaut

*Délibération du conseil municipal en date du 28 juin 2006*

LAVERSINES :

Chemin rural de Chaussée Brunehaut  
Chemin vicinal n° 2 de Laversines à Fay St Quentin  
Chemin rural dit de la Vallée de Coaille  
Chemin rural dit des Egarites  
Chemin rural dit des Wattines

*Délibération du conseil municipal en date du 21 mars 2006*

FOUQUEROLLES :

Chemin rural dit des Wattines  
Chemin rural dit du Champ du Moulin

*Délibération du conseil municipal en date du 27 mars 2006*

Extrait de la décision de la commission permanente  
du conseil général n° VI-14 du 24 septembre 2007



IGN Rando © 2002 LOXANE

0.9  
LAVIERSMES

0.3  
Fouquierolles

0.4  
le Fay-St-Quentin

0.2  
Rémé



**CIRCUIT : Les trésors des bois de Warluis**

**WARLUIS :**

Voie communale n° 2 dit "de Warluis à Rochy-Condé"

Chemin rural n° 65 dit "le chemin du Petit Bruneval"

Voie communale n° 8 dit "de Merlemont au Peti"

Chemin rural n° 23 dit "le chemin de Merlemont"

Chemin vicinal ordinaire n° 8 dit "le chemin du Petit Bruneval à Merlemont"

Chemin rural n° 25 dit "le chemin du Château de Merlemont à Saint-Arnoult"

Chemin rural n° 57 dit "le chemin du Gannet"

Chemin rural n° 30 dit "le chemin du Tour de Ville"

Chemin rural n° 31 dit "le chemin de l'Epine de Merlemont"

Chemin rural n° 40 dit "le chemin de Pierrepont à Merlemont"

Chemin rural n° 33 dit "le chemin de la voirie de Saint-Arnoult au marais"

Chemin rural n° 49 dit "le chemin de Villers à Saint-Sépulcre"

Chemin vicinal ordinaire n° 6 dit "le chemin de Merlemont à Abbecourt"

Chemin rural n° 61 dit "le chemin de Beauvais à Montreuil-sur-Thérain"

*Délibération du conseil municipal en date du 30 septembre 2004,  
rendue exécutoire le 4 octobre 2004*





Chemin proposé sur la Communauté de Communes Rurales du Beauvaisis

<b>Circuit : Marais et Petits Monts</b>
---

**BRESLES :**

Voirie du Petit Marais  
Voie communale vers l'Etang  
Voie du Pont Jaune  
Voie de l'Etang  
Voie du Mont de Sable  
Voie de limite Bresles/la Rue St Pierre  
Voie de limite de la Neuville-en-Hez/Hermes  
Voirie d'accès au Canal  
Voirie du Petit Mont  
Voirie du Grand Marais  
Allée François Lenzi

*Délibération du conseil municipal en date du 28 septembre 2005 rendue exécutoire le  
25 juillet 2006*





Chemins proposés par la Communauté de Communes Rurales du Beauvaisis

**Circuit : Panorama de la Trouée Blanche**

HERMES:

Rue du 11 novembre  
Rue Amand Brault  
Rue de Mouy  
Rue de la montagne  
Chemin départemental n°12  
Chemin rural dit du Calvaire  
Chemin rural dit de Marguerite au Fay  
Rue du Fay  
Rue Dupille  
Chemin vicinal n°4 de Mouchy le Châtel à Caillouel  
Chemin départemental n°512 de Hermes à Mouy  
Ruelle de Mouchy  
Chemin rural du Tour de Ville à Nainval  
Chemin rural dit des Côtes à Friancourt  
Chemin rural de la Cavée de Mouchy le Châtel  
Chemin vicinal n°7 de Berthecourt à Mouchy le Châtel  
Chemin rural dit de Méru  
Chemin vicinal n°2 de Berthecourt à Mouchy le Châtel  
Chemin rural de Granville à Hermes  
Rue de Noailles

*Délibération du conseil municipal en date du 11 mai 2007*

SAINT FELIX (HAMEAU DE FAY SOUS BOIS) :

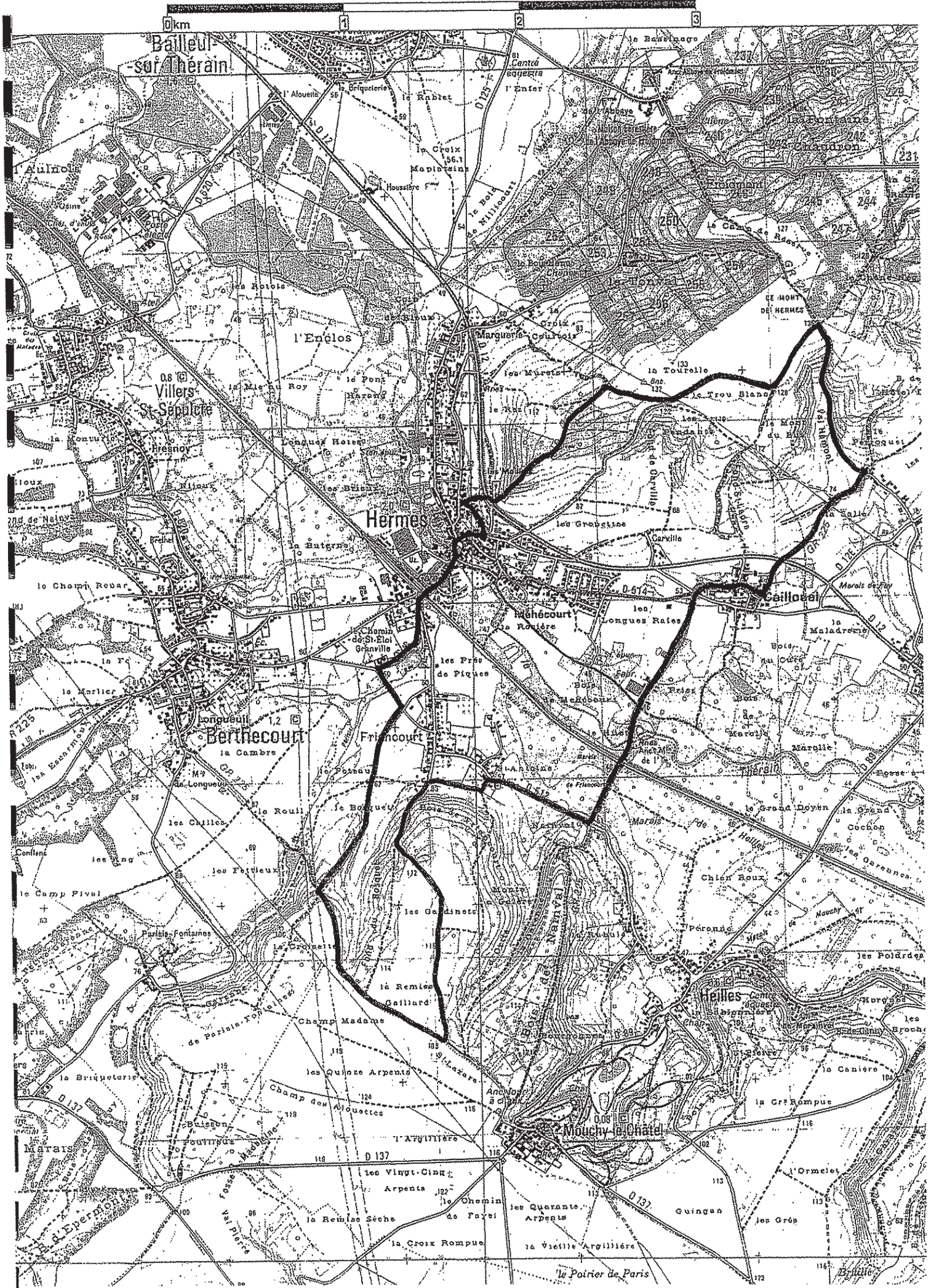
Chemin rural du Bois Hermont  
Chemin rural dit Cavée de Beauvais à Fay  
Chemin rural de Caillouel à Fay

*Délibération du conseil municipal en date du 31 mars 2006*

VARIANTE :

Ancien chemin départemental n°12 (D 514)  
Chemin rural dit du Bois







Chemins proposés par la Communauté de Communes Rurales du Beauvaisis

**Circuit : Sentier d'Haudivillers**

HAUDIVILLERS :

Chemin rural du Tour de Ville  
Chemin départemental n° 9 de la Rue Saint Pierre à Auchy  
Rue Maurice Bavard  
Chemin rural dit du Bois des Jardinets  
Chemin rural dit de l'Argillère  
Chemin départemental de Méru à Montreuil sur Brèche  
Rue de la Vallées  
Rue sentier de la Vallée  
Chemin rural d'Haudivillers à Montreuil sur Brèche  
Chemin rural de Derrière le Bois  
Chemin vicinal n° 7 d'Haudivillers à Essuiles St-Rimault  
Sente des Jardins Tortus  
Rue du Bout d'en Haut  
Chemin départemental n° 125 de Méru à Montreuil sur Brèche  
Chemin rural du Tour de Ville

VARIANTE :

Rue de la Grande Vallée  
Chemin rural de la Marnière  
Sente dite du Tour de Ville  
Rue Emile Hainaut  
Chemin rural du Tour de Ville

*Délibération du conseil municipal en date du 13 octobre 2006*

MONTREUIL SUR BRECHE :

Chemin rural dit des Rivières  
Chemin rural dit de la Vallée  
Chemin rural de Lafraye à Montreuil sur Brèche  
Chemin rural dit de sur les Bois

*Délibération du conseil municipal en date du 21 septembre 2006*

ESSUILES ST RIMAUULT :

Chemin rural dit de La Belle Crête  
Chemin rural dit du Bois des Vignes  
Chemin vicinal n° 13 d'Haudivillers à Essuiles

*Délibération du conseil municipal en date du 4 décembre 2006*

VARIANTE :

**Extrait de la décision n° IV-04 de la commission permanente  
du conseil général de l'Oise du 24 septembre 2007**

Rue de la Grande Vallée  
Chemin rural de la Marnière  
Sentés dite du Tour de Ville  
Rue Emile Hainaut  
Chemin rural du Tour de Ville





Chemins proposés sur la Communauté d'Agglomération du Beauvaisis

**Circuit : Sur les pas des Anglais**

TROISSEREUX :

Rue de Calais  
Rue du Puit  
Rue des Cardonnettes  
Chemin rural de Troissereux aux Basses Cardonnettes  
Chemin rural dit des Moines  
Chemin rural dit des Anglais  
Chemin rural de Troissereux à Houssoy-le-Farcy  
Voie communale n°2 de Troissereux à Verderel

*Délibération du conseil municipal en date du 5 février 2008*

MILLY-SUR-THERAIN :

Chemin rural dit du Montant Cailloux  
Chemin rural dit du Bois du Pape  
Chemin vicinal ordinaire n°6 de Courroy à Campdeville  
Chemin rural dit de Cardonnette

*Délibération du conseil municipal en date du 3 février 2005*

VERDEREL-LES-SAUQUEUSES :

Voie communale n°11 de Troissereux à Sauqueuse St Lucien  
Chemin rural dit du Muid

*Délibération du conseil municipal en date du 18 octobre 2004*





Chemin proposé par la Communauté de Communes Rurales du Beauvaisis

**Circuit : Tour de Ville de Velennes**

VELENNES:

Rue de l'Eglise  
Voie communale n°6 de Velennes à Lafraye  
Chemin rural dit du Bosquet Folie  
Chemin rural dit du Mont Calvaire  
Chemin rural dit de la Fosse à Trouie  
Voie communale n°3 de Velennes à Haudivillers  
Chemin rural dit du Tour du Bois  
Rue de Fouquerolles  
Chemin rural dit du des Noëttes  
Chemin rural de Laversines à Velennes  
Grande Rue

*Délibération du conseil municipal en date du 20 mars 2006 et du 05 juillet 2007*

NIVILLERS :

Chemin rural dit de Laversines

*Délibération du conseil municipal en date du 04 juin 2007*





Chemin proposé par la Communauté de Communes de Crèvecœur le Grand

**Circuit : « La Vallée Madame »**

**CREVECOEUR LE GRAND :** (Départ et arrivée)

Rue de Breteuil  
Rue Général Moret  
Rue d'Amiens  
Rue de la Houssoye  
Chemin Vicinal Ordinaire n°8 de Crèvecœur le Grand à la Houssoye  
Chemin Vicinal Ordinaire n°5 dit d'Amiens après la Houssoye  
Chemin Rural dit du Calvaire

Chemin Vicinal Ordinaire n°12 de Crèvecœur le Grand au Gallet  
Ancien chemin de fer d'Amiens à Montsoul

*Délibération du conseil municipal en date du 19 décembre 2007 rendue exécutoire le 26 décembre 2007*

**CATHEUX :**

Chemin Rural de la Houssoye à Catheux  
Chemin Rural d'Hétomesnil à Catheux  
Rue Principale  
Chemin Rural du Gallet à Catheux  
Ancien chemin de fer d'Amiens à Montsoul  
Chemin rural de Choqueuse les Bénards au Gallet

*Délibération du conseil municipal en date du 17 janvier 2008 rendue exécutoire le 22 janvier 2008*

**LE GALLET :**

Voie communale n°1 de Crèvecœur au Gallet  
Chemin du Bout de la Sense  
Rue du Forestel  
Rue du Pressoir  
Chemin du tour de Ville  
Chemin du Gallet  
Rue de la Sablonnière  
Voie communale n°4 de Crèvecœur au Gallet

*Délibération du conseil municipal en date du 28 novembre 2007 rendue exécutoire le 3 décembre 2007*



Extrait de la décision n° III-10 de la commission permanente du conseil general de l'Oise du 14 décembre 2009

